



ΕΓΚΥΚΛΙΟΣ 8η

ΕΛΛΗΝΙΚΗ ΔΗΜΟΚΡΑΤΙΑ
ΥΠΟΥΡΓΕΙΟ ΔΙΚΑΙΟΣΥΝΗΣ
ΣΥΝΤΟΝΙΣΤΙΚΗ ΕΠΙΤΡΟΠΗ
ΣΥΜΒΟΛΑΙΟΓΡΑΦΙΚΩΝ
ΣΥΛΛΟΓΩΝ ΕΛΛΑΔΟΣ

Αθήνα, 22 Μαρτίου 2021

Αριθμ. πρωτ. 100

ΠΡΟΣ

Όλους τους συμβολαιογράφους
της χώρας

Ταχ.Δ/ση : Γ. Γενναδίου 4 - Τ.Κ.106 78, Αθήνα
Τηλέφωνα : 210-3307450,60,70,80,90
FAX : 210-3848335
E-mail : notaries@notariat.gr
Πληροφορίες : Γεώργιος Πούλιος

ΘΕΜΑ: Ανάρτηση δασικών χαρτών στο σύνολο της Περιφερειακής Ενότητας Χαλκιδικής – Πρόσκληση προς υποβολή αντιρρήσεων – Τροποποίηση της απόφασης ανάρτησης και εκ νέου ανάρτηση του.

Κυρίες και κύριοι συνάδελφοι,

Σας αποστέλλουμε συνημμένα, προς ενημέρωσή σας, όλες τις αποφάσεις της αποκεντρωμένης Διοίκησης Μακεδονίας Θράκης, Γενικής Διεύθυνσης Δασών και Αγροτικών Υποθέσεων (Τμήμα Δασικών Χαρτογραφήσεων) σχετικά με την ανάρτηση, την υποβολή αντιρρήσεων και τροποποίηση λόγω διόρθωσης προδήλων σφαλμάτων, καθώς και την εκ νέου ανάρτηση των Δασικών Χαρτών για το σύνολο της Περιφερειακής Ενότητας Χαλκιδικής.

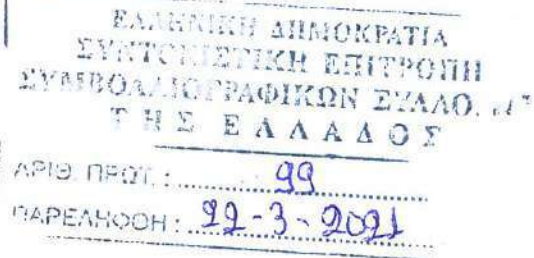
Με τιμή
Ο Πρόεδρος
Γεώργιος Ρούσκας



ΕΛΛΗΝΙΚΗ ΔΗΜΟΚΡΑΤΙΑ
ΑΠΟΚΕΝΤΡΩΜΕΝΗ ΔΙΟΙΚΗΣΗ ΜΑΚΕΔΟΝΙΑΣ-
ΘΡΑΚΗΣ
ΓΕΝΙΚΗ Δ/ΝΣΗ ΔΑΣΩΝ & ΑΓΡΟΤΙΚΩΝ
ΥΠΟΘΕΣΕΩΝ
Δ/ΝΣΗ ΔΑΣΩΝ ΧΑΛΚΙΔΙΚΗΣ
ΤΜΗΜΑ ΔΑΣΙΚΩΝ ΧΑΡΤΟΓΡΑΦΗΣΕΩΝ

Ταχ. Δ/ση: Δασικό Κτίριο
Τ. Κ.: 63100, Πολύγυρος
Πληροφορίες: Κ. Μπόγρη
Τηλέφωνο: 2371021407
Fax: 2371021419
Ηλ. Ταχυδρ.: ddas-xal@damt.gov.gr

Πολύγυρος: 9-3-2021
Αριθμ. Πρωτ. : 2832



ΠΡΟΣ: ΠΙΝΑΚΑΣ ΔΙΑΝΟΜΗΣ
ΚΟΙΝ: ΠΙΝΑΚΑΣ ΔΙΑΝΟΜΗΣ

ΘΕΜΑ: Τροποποίηση της υπ'αριθμ. 2292/25-2-2021 (ΑΔΑ: ΨΩ10ΟΡ1Υ-Φ5Ω) απόφαση Θεώρησης και εκ νέου Θεώρησης δασικού χάρτη για το σύνολο της Περιφερειακής Ενότητας Χαλκιδικής λόγω διόρθωσης πρόδηλου σφάλματος.

Έχοντας υπόψη:

1. Την υπ'αριθμ. 2292/25-2-2021 (ΑΔΑ ΨΩ10ΟΡ1Υ-Φ5Ω) απόφαση θεώρησης του δασικού χάρτη για το σύνολο της Περιφερειακής Ενότητας Χαλκιδικής.
2. Την ΔΥ/8-3-2021 εισήγηση του Τμήματος Δασικών Χαρτογραφήσεων της Δνσης Δασών Χαλκιδικής για γνωμοδότηση από την Δνση Συντονισμού για πρόδηλο σφάλμα και τη με αριθ. 2753/8-3-2021 διαβίβαση της ανωτέρω εισήγησης για πρόδηλο σφάλμα προς την Δνση Συντονισμού και επιθεώρησης Δασών.
3. Την υπ'αριθμ. 10846/9-3-2021 γνωμοδότηση και έγκριση του Γενικού Δντή Δασών και Αγροτικών Υποθέσεων της Αποκεντρωμένης Διοίκησης Μακεδονίας - Θράκης
4. Την περίπτωση β της υπ'αριθμ 153394/919/12-04-2017 απόφασης (ΦΕΚ 1366ΤΒ/21-04-2017) του Αναπληρωτή Υπουργού ΥΠΕΝ για διόρθωση πρόδηλου σφάλματος

Αποφασίζουμε

Την τροποποίηση της υπ'αριθμ. 2292/25-2-2021 (ΑΔΑ ΨΩ10ΟΡ1Υ-Φ5Ω) απόφασης θεώρησης του δασικού χάρτη Περιφερειακής Ενότητας Χαλκιδικής και την εκ νέου θεώρησης του, λόγω πρόδηλου σφάλματος σε περιοχές της Περιφερειακής Ενότητας Χαλκιδικής

Στον ανωτέρω θεωρημένο δασικό χάρτη περιλαμβάνεται και ο ιστορικός ορθοφωτοχάρτης που απεικονίζει τα πολύγωνα των δασικών εν γένει εκτάσεων, που προσδιορίστηκαν από τα φωτοερμηνευτικά στοιχεία των παλαιότερων αεροφωτογραφιών («Ορθοφωτοχάρτης έτους 1945 (1960)»).

Αναπόσπαστα συνοδευτικά στοιχεία της παρούσας αποτελούν τα ψηφιακά αρχεία του δασικού χάρτη ΠΕ Χαλκιδικής και του «Ορθοφωτοχάρτη έτους 1945 (1960)» σε μορφή shapefiles (.shp). Η παρούσα

διαβιβάζεται στη Γενική Διεύθυνση Δασών και Δασικού Περιβάλλοντος τού Υ.Π.Ε.Ν. και στο «Ελληνικό Κτηματολόγιο» για τις δικές τους ενέργειες.

Κατά τα λοιπά ισχύει η υπ' αριθμ. 2292/25-2-2021 (ΑΔΑ ΨΩ1ΟΟΡ1Υ-Φ5Ω) απόφαση θεώρησης μας.



- Συνημμένα: 1. Ψηφιακά αρχεία δασικού χάρτη ΧΑΛΚΙΔΙΚΙ4_DX (.shp)
2. Ψηφιακά αρχεία «Ορθοφωτοχάρτης έτους 1945 (1960)» ΧΑΛΚΙΔΙΚΙ4_45 (.shp)

ΠΙΝΑΚΑΣ ΔΙΑΝΟΜΗΣ

ΠΡΟΣ:

1. Υ.Π.Ε.Ν.

Γενική Δ/ση Δασών & Δασ. Περιβ/ντος
Δ/ση Δασικών Έργων & Υποδομών
Τέρμα Αλκμάνος – 11520 Ιλίσια – ΑΘΗΝΑ
(dasktim@gmail.com)

2. ΕΛΛΗΝΙΚΟ ΚΤΗΜΑΤΟΛΟΓΙΟ

Λεωφ. Μεσογείων 288 – Τ.Κ. 155 62 Αθήνα
(kgiannel@ktimatologio.gr)

ΚΟΙΝΟΠΟΙΗΣΗ:

1. ΑΠΟΚΕΝΤΡΩΜΕΝΗ ΔΙΟΙΚΗΣΗ ΜΑΚΕΔΟΝΙΑΣ – ΘΡΑΚΗΣ

Γραφείο Γενικού Δ/ντη Δασών & Αγρ. Υποθέσεων
Τ. Οικονομίδα & Καθ. Ρωσσίδη 1 – Τ.Κ. 54008 ΘΕΣ/ΝΙΚΗ
gdday@damt.gov.gr

2. Δ/ΝΣΗ ΣΥΝΤΟΝΙΣΜΟΥ & ΕΠΙΘΕΩΡΗΣΗΣ ΔΑΣΩΝ

Λεωφ. Γεωργικής Σχολής 46 – 55102 ΘΕΣ/ΝΙΚΗ
kiriakidis@damt.gov.gr

3. ΔΑΣΑΡΧΕΙΟ ΠΟΛΥΓΥΡΟΥ

ΔΑΣΙΚΟ ΚΤΙΡΙΟ, Τ.Κ. 63100, ΠΟΛΥΓΥΡΟΣ

4. ΔΑΣΑΡΧΕΙΟ ΑΡΝΑΙΑ, Σ Τ.Κ. 63074 ΑΡΝΑΙΑ


5. ΔΑΣΑΡΧΕΙΟ ΚΑΣΣΑΝΔΡΑΣ
Τ.Κ. 63077 ΚΑΣΣΑΝΔΡΕΙΑ

6. ΕΛΛΗΝΙΚΟ ΚΤΗΜΑΤΟΛΟΓΙΟ
Περ/κο Κέντρο Θεσσαλονίκης
Τσιμισκή 136 – 526 21 Θεσσαλονίκη

ΑΝΑΡΤΗΤΕΟ ΣΤΟ ΔΙΑΔΙΚΤΥΟ

ΕΛΛΗΝΙΚΗ ΔΗΜΟΚΡΑΤΙΑ
ΑΠΟΚΕΝΤΡΩΜΕΝΗ ΔΙΟΙΚΗΣΗ
ΜΑΚΕΔΟΝΙΑΣ ΘΡΑΚΗΣ
ΓΕΝΙΚΗ Δ/ΝΣΗ ΔΑΣΩΝ & ΑΓΡΟΤΙΚΩΝ
ΥΠΟΘΕΣΕΩΝ
ΔΙΕΥΘΥΝΣΗ ΔΑΣΩΝ ΧΑΛΚΙΔΙΚΗΣ
ΤΜΗΜΑ ΔΑΣΙΚΩΝ ΧΑΡΤΟΓΡΑΦΗΣΕΩΝ
Ταχ. Δ/ση: Δασικό Κτίριο, ΤΚ 63100
Πληροφορίες: Κ. Μπόγρη
Τηλέφωνο: 2371021407
Ηλ. ταχυδρομείο: ddas-xal@damt.gov.gr

Πολύγυρος, 9-3-2021
Αρ. Πρωτ.: 2834



Θέμα: Τροποποίηση της υπ'αριθμ. 2370/26-2-2021 (ΑΔΑ Ψ73ΛΟΡΙΥ-ΤΩΔ) απόφασης Ανάρτησης δασικού χάρτη για το σύνολο της ΠΕ Χαλκιδικής λόγω διόρθωσης προδήλων σφαλμάτων και εκ νέου ανάρτηση του καθώς και πρόσκληση για υποβολή αντιρρήσεων κατά του περιεχομένου του

Έχοντας υπόψη

1. Την υπ'αριθμ. 2370/26-2-2021 (ΑΔΑ Ψ73ΛΟΡΙΥ-ΤΩΔ) απόφαση ανάρτησης του δασικού χάρτη για το σύνολο της Περιφερειακής Ενότητας Χαλκιδικής
2. Την περ β της υπ'αριθμ. 153394/919/12-04-2017 απόφασης (ΦΕΚ 1366ΤΒ/21-04-2017) του Αναπληρωτή Υπουργού ΥΠΕΝ για διόρθωση πρόδηλου σφάλματος
3. Την υπ'αριθμ. 2292/25-2-2021 (ΑΔΑ ΨΩ10ΟΡΙΥ-Φ5Ω) απόφαση θεώρησης δασικού χάρτη για το σύνολο της ΠΕ Χαλκιδικής.
4. Την υπ'αριθμ. 2832/9-3-2021 (ΑΔΑ 61Φ3ΟΡΙΥ-Ε2Ο) τροποποίηση απόφασης θεώρησης του δασικού χάρτη της Περιφερειακής Ενότητας Χαλκιδικής λόγω διόρθωσης πρόδηλου σφάλματος.
5. Την υπ'αριθμ. 10846/9-3-2021 γνωμοδότηση και έγκριση του Γενικού Δντή Δασών και Αγροτικών Υποθέσεων της Αποκεντρωμένης Διοίκησης Μακεδονίας - Θράκης

Αποφασίζουμε

Την τροποποίηση της υπ'αριθμ. 2370/26-2-2021 (ΑΔΑ Ψ73ΛΟΡΙΥ-ΤΩΔ) απόφασης ανάρτησης και την ανάρτηση του νέου θεωρημένου δασικού χάρτη για το σύνολο της ΠΕ Χαλκιδικής συνολικής έκτασης 2.816.376,41τμ, στον ειδικό διαδικτυακό τόπο ανάρτησης δασικών χαρτών και υποβολής αντιρρήσεων της ιστοσελίδας του Ν.Π.Δ.Δ. "Ελληνικό Κτηματολόγιο", (https://www.ktimanet.gr/CitizenWebApp/Entrance_Page.asp), λόγω πρόδηλου σφάλματος.

Αναπόσπαστα συνοδευτικά στοιχεία της παρούσας αποτελούν τα ψηφιακά αρχεία του προαναφερθέντος θεωρημένου δασικού χάρτη και του αντίστοιχου ιστορικού ορθοφωτοχάρτη (Ορθοφωτοχάρτης έτους 1945) σε μορφή shapefiles (.shp).

Η παρούσα αποστέλλεται στο "Ελληνικό Κτηματολόγιο" για την ψηφιακή ανάρτησή της στην ιστοσελίδα του στον ειδικό δικτυακό τόπο ανάρτησης δασικών χαρτών και υποβολής αντιρρήσεων.

Ο σύνδεσμος για τον αναρτημένο δασικό χάρτη δημοσιοποιείται και από τις ιστοσελίδες του Υπουργείου Περιβάλλοντος και Ενέργειας, καθώς και της οικείας Αποκεντρωμένης Διοίκησης.

Επίσης, η παρούσα (χωρίς τα συνοδευτικά ψηφιακά αρχεία) αναρτάται στον χώρο ανακοινώσεων της υπηρεσίας μας, των Δασαρχείων Πολυγύρου, Κασσάνδρας και Αρναίας καθώς και στα δημοτικά ή τοπικά ή διαμερισματικά καταστήματα των δήμων Ν. Προποντίδας, Πολυγύρου, Σιθωνίας, Αριστοτέλη, Κασσάνδρας.

Κατά τα λοιπά ισχύει η υπ' αριθμ. 2370/26-2-2021 (ΑΔΑ Ψ73ΛΟΡΙΥ-ΤΩΔ) απόφαση ανάρτησης μας.

Ο Ανάπληρωτος Διευθυντής Δασών
Ε. Καγάλης
Δασολόγος



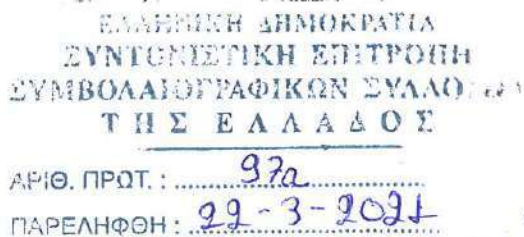


ΕΛΛΗΝΙΚΗ ΔΗΜΟΚΡΑΤΙΑ
ΑΠΟΚΕΝΤΡΩΜΕΝΗ ΔΙΟΙΚΗΣΗ ΜΑΚΕΔΟΝΙΑΣ ΘΡΑΚΗΣ
ΓΕΝΙΚΗ Δ/ΝΣΗ ΔΑΣΩΝ & ΑΓΡΟΤΙΚΩΝ ΥΠΟΘΕΣΕΩΝ
ΔΙΕΥΘΥΝΣΗ ΔΑΣΩΝ ΧΑΛΚΙΔΙΚΗΣ
ΤΜΗΜΑ ΔΑΣΙΚΩΝ ΧΑΡΤΟΓΡΑΦΗΣΕΩΝ

Ταχ. Δ/ση : Δασικό Κτίριο
Τ.Κ. 63100, Πολύγυρος
Πληροφορίες :Κ. Μπόγρη
Τηλέφωνο :2371021407
Τηλεομοιοτυπία : 2371021419
email: ddas-xal@damt.gov.gr

Πολύγυρος, 9-3-2021

Αριθμ. Πρωτ. 2834



ΘΕΜΑ: ΤΡΟΠΟΠΟΙΗΣΗ ΤΗΣ ΥΠ'ΑΡΙΘΜ. 2370/26-2-2021 ΑΝΑΚΟΙΝΩΣΗΣ ΑΝΑΡΤΗΣΗΣ ΔΑΣΙΚΟΥ ΧΑΡΤΗ ΣΤΗΝ ΠΕΡΙΦΕΡΕΙΑΚΗ ΕΝΟΤΗΤΑ ΧΑΛΚΙΔΙΚΗΣ ΚΑΙ ΠΡΟΣΚΛΗΣΗΣ ΥΠΟΒΟΛΗΣ ΑΝΤΙΡΡΗΣΕΩΝ

Από την Διεύθυνση Δασών Χαλκιδικής ανακοινώνεται ότι με την 2834/9-3-2021 ταυτάριθμη απόφασή μας, τροποποιήθηκε η υπ'αριθμ. 2370/26-2-2021 απόφαση ανάρτησης Δασικών Χαρτών ΠΕ Χαλκιδικής, λόγω προδήλου σφάλματος.

Κατά τα λοιπά ισχύει η ανωτέρω απόφαση.

Ο Αναπληρωτής Δ/ντής Δασών Χαλκιδικής



Γεωργιος Καψάλης
Δασολόγος



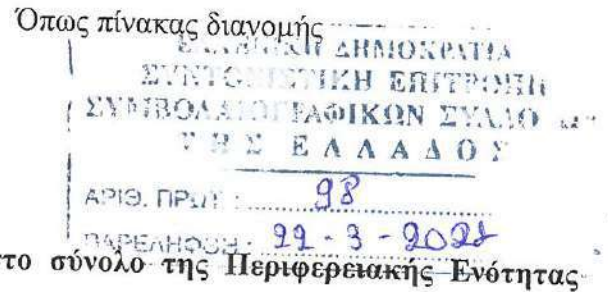
ΕΛΛΗΝΙΚΗ ΔΗΜΟΚΡΑΤΙΑ
ΑΠΟΚΕΝΤΡΩΜΕΝΗ ΔΙΟΙΚΗΣΗ ΜΑΚΕΔΟΝΙΑΣ
ΘΡΑΚΗΣ

ΓΕΝΙΚΗ Δ/ΣΗ ΔΑΣΩΝ & ΑΓΡΟΤΙΚΩΝ
ΥΠΟΘΕΣΕΩΝ

ΔΙΕΥΘΥΝΣΗ ΔΑΣΩΝ ΧΑΛΚΙΔΙΚΗΣ
ΤΜΗΜΑ ΔΑΣΙΚΩΝ ΧΑΡΤΟΓΡΑΦΗΣΕΩΝ

Ταχ. Δ/ση : Δασικό Κτίριο
Τ.Κ. 63100, Πολύγυρος
Πληροφορίες :Κ. Μπόγρη
Τηλέφωνο :2371021407 Τηλεομοιοτυπία : 2371021419
email: ddas-xal@damt.gov.gr

Πολύγυρος, 9-3-2021
Αριθμ. Πρωτ. 2835



ΘΕΜΑ: "Ανάρτηση – Πρόσκληση δασικών χαρτών στο σύνολο της Περιφερειακής Ενότητας Χαλκιδικής"

Σας αποστέλλουμε το υπ' αριθμ. 2834/9-3-2021 έγγραφό μας καθώς και την ταυτάριθμη ανακοίνωση που αφορά την τροποποίηση της υπ'αριθμ. 2370/26-2-2021 απόφασης ανάρτησης των δασικών χαρτών της Περιφερειακής Ενότητας Χαλκιδικής και της πρόσκλησης ενδιαφερομένων για υποβολή αντιρρήσεων κατά του περιεχομένου των, λόγω προδήλου σφάλματος

Παρακαλούμε για την ανάρτηση της ανωτέρω απόφασης και της ταυτάριθμης ανακοίνωσης στον πίνακα ανακοινώσεων και την αποστολή στην Υπηρεσία μας των σχετικών αποδεικτικών και την δημοσιοποίησή τους στους χώρους των γραφείων σας.

Τα κάτωθι Δασαρχεία παρακαλούνται για την επίδοση των παραπάνω και παραλαβή αποδεικτικού τοιχοκόλλησης του εγγράφου ανάρτησης των δασικών χαρτών από τους αντίστοιχους Δήμους, και αποστολή αυτών στην Υπηρεσία μας.

- α) Το Δασαρχείο Κασσάνδρας για τον Δήμο Κασσάνδρας (για ανάρτηση –τοιχοκόλληση με αποδεικτικό στην έδρα των Δήμων και τοπικών -κοινοτικών καταστημάτων)
- β) Το Δασαρχείο Πολυγύρου για τον Δήμο Νέας Προποντίδας, τον Δήμο Πολυγύρου και τον Δήμο Σιθωνίας, (για ανάρτηση –τοιχοκόλληση με αποδεικτικό στην έδρα των Δήμων και τοπικών - κοινοτικών καταστημάτων)
- γ) Το Δασαρχείο Αρναίας για τον Δήμο Αριστοτέλη, (για ανάρτηση –τοιχοκόλληση με αποδεικτικό στην έδρα των Δήμων και τοπικών - κοινοτικών καταστημάτων)
- δ) Το Δασαρχείο Θεσσαλονίκης για τον όμορο Δήμο Θέρμης και Δήμο Θερμαϊκού, (για ανάρτηση – τοιχοκόλληση με αποδεικτικό στην έδρα των Δήμων και κοινοτικών καταστημάτων)
- ε) Το Δασαρχείο Σταυρού για τον όμορο Δήμο Βόλβης, (για ανάρτηση –τοιχοκόλληση με αποδεικτικό στην έδρα των Δήμων και τοπικών - κοινοτικών καταστημάτων)
- στ) Το Δασαρχείο Λαγκαδά για τον όμορο Δήμο Λαγκαδά, (για ανάρτηση –τοιχοκόλληση με αποδεικτικό στην έδρα των Δήμων και τοπικών - κοινοτικών καταστημάτων)



Ο Αναπληρωτής Δ/ντής Δασών

Ι. Κοψάλης
Δασολόγος

ΠΙΝΑΚΑΣ ΑΠΟΔΕΚΤΩΝ

1. **Υ.Π.ΕΝ.**
Γενική Δ/ση Δασών & Δ.Π.
Δ/ση Δασ. Έργων & Υποδομών
Τμ. Δασικών Χαρτών, Δασολογίου, Απογραφής &
Θεματικής Υποστήριξης Δικαιωμάτων Δημοσίου
Τέρμα Αλκμάνος Τ.Κ. 11528 Ιλίσια ΑΘΗΝΑ
(dasktim@gmail.com)
2. **ΕΛΛΗΝΙΚΟ ΚΤΗΜΑΤΟΛΟΓΙΟ**
Λ.Μεσογείων 288,
Τ.Κ. 155 62, Χολαργός, ΑΘΗΝΑ
(ktimagen@ktimatologio.gr)
3. **Αποκεντρωμένη Διοίκηση Μ.-Θρ.**
Γραφείο Συντονιστή
Τάκη Οικονομίδη - Καθ.Ρωσσίδου 11
Τ.Κ. 54655, Θεσσαλονίκη
(gtypou@damt.gov.gr)
4. **Γενική Δ/ση Δασών & Αγροτικών Υποθέσεων Α.Δ.Μ.Θ.**
Τάκη Οικονομίδη - Καθ.Ρωσσίδου 11,
Τ.Κ. 54655, Θεσσαλονίκη
(gdday@damt.gov.gr)
5. **Δ/ση Συντονισμού & Επιθεώρησης Δασών Α.Δ.Μ.Θ.**
Λεωφ. Γεωργικής Σχολής 46,
Τ.Κ. 55102, Θεσσαλονίκη
(kiriakidis@damt.gov.gr)
6. **Δασαρχείο Πολυγύρου**
Ενταύθα
7. **Δασαρχείο Αρναίας**
ΤΚ 63074, Αρναία
8. **Δασαρχείο Κασσάνδρας**
ΤΚ 63077, Κασσανδρεία
9. **Δασαρχείο Θεσσαλονίκης**
26ης Οκτωβρίου 38-40 & Γ. Ανδρέου,
Τ.Κ.54627Θεσσαλονίκη
10. **Δασαρχείο Σταυρού**
ΤΚ57014Σταυρός
11. **Δασαρχείο Λαγκαδά**
Σεραφείμ Τσακμάνη 40,
ΤΚ57200Λαγκαδάς

ΚΟΙΝΟΠΟΙΗΣΗ

1. **ΟΠΕΚΕΠΕ**
Δομοκού 5
Τ.Κ. 10445 Αθήνα (info@minagric.gr)

2. Συντονιστική Επιτροπή Συμβολαιογραφικών Συλλόγων Ελλάδος

Γ.Γεναδίου 4- Τ.Κ. 10678 ΑΘΗΝΑ

(notaries@notariat.gr)

3. Ελληνικό Κτηματολόγιο

Περ/κό Κέντρο Θεσ/νίκης

Τσμισκή 136 - 526 21 Θεσ/νίκη

4. ΥΠΙΑΤ

Γεν/κή Δ/ση Διοικ. Υπηρεσιών
& Ηλεκτρονικής Διακυβέρνησης

Δ/ση Διαχείρισης Ακίνητης Περιουσίας

(πρωήν Δ/ση Πολιτικής Γης)

Αχαρνών 381 & Δεστούνης 2 ΤΚ 11142, Αθήνα

5. Δ/ση Πολιτικής Γης

Διοικητήριο

Τ.Κ. 63100, Πολύγυρος