



ΕΦΗΜΕΡΙΔΑ ΤΗΣ ΚΥΒΕΡΝΗΣΕΩΣ ΤΗΣ ΕΛΛΗΝΙΚΗΣ ΔΗΜΟΚΡΑΤΙΑΣ

11 Νοεμβρίου 2022

ΤΕΥΧΟΣ ΤΕΤΑΡΤΟ

Αρ. Φύλλου 815

ΑΠΟΦΑΣΕΙΣ

Αριθμ. 372156

Κύρωση δασικού χάρτη της Περιφερειακής Ενότητας Θεσσαλονίκης.**Ο ΓΕΝΙΚΟΣ ΓΡΑΜΜΑΤΕΑΣ ΔΑΣΩΝ
ΤΟΥ ΥΠΟΥΡΓΕΙΟΥ ΠΕΡΙΒΑΛΛΟΝΤΟΣ
ΚΑΙ ΕΝΕΡΓΕΙΑΣ**

Έχοντας υπόψη:

1. Το άρθρο 17 του ν. 3889/2010 «Χρηματοδότηση Περιβαλλοντικών Παρεμβάσεων, Πράσινο Ταμείο, Κύρωση Δασικών Χαρτών και άλλες διατάξεις» (Α' 182).

2. Το άρθρο 28 του ν. 2664/1998 «Εθνικό Κτηματολόγιο και άλλες διατάξεις» (Α' 275).

3. Το άρθρο 3 του ν. 998/1979, «Περί προστασίας των δασών και των δασικών εν γένει εκτάσεων της Χώρας» (Α' 289).

4. Τα άρθρα 48 και 50 του ν. 4685/2020 (Α' 92).

5. Το άρθρο 39 του ν. 4801/2021 (Α' 83).

6. Το άρθρο τρίτο της από 13.8.2021 Π.Ν.Π. «Έκτακτα μέτρα για την αποτελεσματική προστασία και την ταχεία αποκατάσταση του φυσικού περιβάλλοντος, την άμεση στήριξη των πληγέντων από τις πυρκαγιές του Ιουλίου/Αυγούστου 2021 και συναφείς διατάξεις» (Α' 143), η οποία κυρώθηκε με το άρθρο 2 του ν. 4824/2021 (Α' 156).

7. Τα άρθρα 47 έως 52 και το άρθρο 55 του ν. 4915/2022 «Εθνικό Στρατηγικό Σχέδιο Καταπολέμησης της Διαφθοράς, διατάξεις για θέματα ανθρώπινου δυναμικού και Οργανισμών Τοπικής Αυτοδιοίκησης, νομοθετικό πλαίσιο εκπαίδευσης των σπουδαστών/σπουδαστριών της Εθνικής Σχολής Δημόσιας Διοίκησης και Αυτοδιοίκησης για την ένταξη στον κλάδο Π.Ε. Επιτελικών Στελεχών, διατάξεις για την ολοκλήρωση της μεταφοράς των δασικών υπηρεσιών στο Υπουργείο Περιβάλλοντος και Ενέργειας, διατάξεις για την εφαρμογή του Εθνικού Σχεδίου Ανάκαμψης και Ανθεκτικότητας "Ελλάδα 2.0", Εθνική Σύμβαση Ομογενών και άλλες επείγουσες διατάξεις» (Α' 63).

8. Το π.δ. 132/2017 «Οργανισμός Υπουργείου Περιβάλλοντος και Ενέργειας (Υ.Π.ΕΝ.)» (Α' 160), όπως τροποποιήθηκε με το π.δ. 29/2022 (Α' 77).

9. Το π.δ. 6/2022 «Σύσταση και μετονομασία Γενικών Γραμματειών, σύσταση Ειδικής Γραμματείας, μεταφορά υπηρεσιών και αρμοδιοτήτων» (Α' 17).

10. Την υπό στοιχεία οικ. ΥΠΕΝ/ΥΠΡΓ/11835/1139/08.02.2022 απόφαση Πρωθυπουργού και Υπουργού Περιβάλλοντος και Ενέργειας «Διορισμός Γενικού Γραμματέα Δασών του Υπουργείου Περιβάλλοντος και Ενέργειας.» (ΥΟΔΔ 76).

11. Την υπ' αρ. 158576/1579/04.07.2017 απόφαση Υ.Π.ΕΝ. «Καθορισμός τεχνικών προδιαγραφών και τιμολογίου υπολογισμού προεκτιμώμενων αμοιβών για τις εργασίες κατάρτισης δασικών χαρτών» (Β' 2373).

12. Την υπ' αρ. 146776/2459/21.10.2016 απόφαση Υ.Π.ΕΝ. (Β' 3532) «Καθορισμός θεμάτων σχετικών με την παράγραφο 1 εδάφια β', γ', δ' και ε' του άρθρου 21 του ν. 3889/2010 όπως ισχύει», όπως συμπληρώθηκε μετά και την υπ' αρ. 163993/2909/07.12.2017 απόφαση Υ.Π.ΕΝ. (Β' 4430).

13. Την υπ' αρ. 143792/1794/03.08.2016 (Β' 2750) απόφαση του Αναπληρωτή Υπουργού Περιβάλλοντος και Ενέργειας με την οποία καθορίστηκαν θέματα σχετικά με τον ειδικό δικτυακό τόπο ανάρτησης δασικών χαρτών και υποβολής αντιρρήσεων.

14. Το περιεχόμενο του δασικού χάρτη όλων των προ-καποδιστριακών Ο.Τ.Α νυν Δημοτικών Ενοτήτων - Κοινοτήτων των Δήμων Θερμαϊκού, Θέρμης, Δέλτα, Χαλκηδόνας, Ωραιόκαστρου, Πυλαίας-Χορτιάτη, Παύλου Μελά, Λαγκαδά, Βόλβης, Καλαμαριάς, Αμπελοκήπων-Μενεμένης, Θεσσαλονίκης, Κορδελιού-Ευόσμου και Νεάπολης-Συκεών της Περιφερειακής Ενότητας Θεσσαλονίκης, που αναρτήθηκε με την 5494/0.02.2021 απόφαση του Αναπληρωτή Διευθυντή Δασών Θεσσαλονίκης (ΑΔΑ: 6Δ21-ΟΡ1Υ-1ΑΦ) και 33441/03.02.2022 Πράξη Τροποποίησης Αναρτημένου Δασικού Χάρτη (ΑΔΑ: 6ΦΔΟΟΡ1Υ- ΣΜΓ).

15. Τις υπ' αρ. 93986/15-11-2012 (Δ' 691), 21174/13-3-2013 (Δ' 169), 90172/5-11-2012 (Δ' 696), 19678/21-03-2016 (Δ' 87), 100482/7-12-2012 (Δ' 742), 81267/10-10-2012 (Δ' 631), 65244/21-09-2016 (Δ' 343) και 36703/14-05-2015 (Δ' 168) αποφάσεις κύρωσης του Γενικού Γραμματέα της Αποκεντρωμένης Διοίκησης Μακεδονίας-Θράκης, την 62451/19-08-2013 (Δ' 476) απόφαση μερικής κύρωσης του Γενικού Γραμματέα της Αποκεντρωμένης Διοίκησης Μακεδονίας-Θράκης, καθώς και τις υπ' αρ. 83561/20-12-2017 (Δ' 71) και 3609/24-1-2020 (Δ' 64) αποφάσεις μερικής κύρωσης του Συντονιστή της Αποκεντρωμένης Διοίκησης Μακεδονίας-Θράκης επί του δασικού χάρτη των τοπικών κοινοτήτων

Ασπροβάλτας, Βρασνών, Νέας Απολλωνίας, Αρέθουσας, Μαυρούδας, Σκεπαστού, Στεφανινών, Φιλαδελφίου, Ευαγγελισμού, Μοδίου, Νέας Μαδύτου, Άνω Σταυρού και Βόλβης του Δήμου Βόλβης, Ιωνίας και Καλοχωρίου του Δήμου Δέλτα, Επανομής, Αγίας Τριάδας, Νέων Επιβατών, Περαιάς και Αγγελοχωρίου του Δήμου Θερμαϊκού, Αγίας Παρασκευής, Αγίου Αντωνίου, Βασιλικών, Λιβαδίου, Περιστεράς, Ταγαράδων, Καρδίας, Πλαγιαρίου και Τριλόφου του Δήμου Θέρμης, Θεσσαλονίκης του Δήμου Θεσσαλονίκης, Ασσήρου, Κριθιάς, Λοφίσκου, Όσσης, Ζαγκλιβερίου, Πετροκέρασων, Αγίου Βασιλείου, Αρδαμερίου, Λαγκαδικίων, Ανάληψης, Καβαλλαρίου, Λαγυνών, Χρυσαιγής, Καρτερών, Λαχανά, Λευκοχωρίου, Νικόπολης, Ξυλούπολης, Κρουονερίου και Σοχού του Δήμου Λαγκαδά, Ευκαρπίας του Δήμου Παύλου-Μελά, Κουφαλίων και Χαλκηδόνας του Δήμου Χαλκηδόνας, Νεοχωρούδας, Πενταλόφου, Δρυμού, Λητής και Μελισσοχωρίου του Δήμου Ωραιοκάστρου και του Δήμου Πυλαίας-Χορτιάτη της Περιφερειακής Ενότητας (πρώην Νομού) Θεσσαλονίκης.

16. Την υπ'αρ. 69519/09.03.2022 απόφαση Ανάκλησης κύρωσης δασικού χάρτη (Δ' 197).

17. Την υπ'αρ. 356261/14.10.2022 (ΑΔΑ: Ω2ΨΒ4653Π8-ΧΓ8) απόφαση θεώρησης προς κύρωση δασικού χάρτη της Διεύθυνσης Δασών Θεσσαλονίκης, με την οποία εγκρίθηκε το θεματικό περιεχόμενο και η βάση γεωχωρικών δεδομένων του εν θέματι δασικού χάρτη.

18. Το γεγονός ότι από την παρούσα απόφαση δεν προκαλείται δαπάνη σε βάρος του κρατικού προϋπολογισμού, αποφασίζουμε:

Κυρώνουμε τον δασικό χάρτη της Περιφερειακής Ενότητας Θεσσαλονίκης ως προς τα τμήματά του, όπως θεωρήθηκαν με την υπ'αρ. 356261/14.10.2022 (ΑΔΑ: Ω2ΨΒ4653Π8-ΧΓ8) απόφαση της Διευθυνσης Δασών Θεσσαλονίκης, και εμφανίζονται στο συνημμένο ψηφι-

ακό διάγραμμα (.pdf) κλίμακας 1:20.000, που συνοδεύει και αποτελεί αναπόσπαστο τμήμα της παρούσας, στο οποίο αποτυπώνονται με:

α. Με πράσινο περίγραμμα και πράσινη διαγράμμιση, τα τμήματα που αποτελούν δασικές εν γένει εκτάσεις των παρ. 1, 2, 3, 4 και 5 του άρθρου 3 του ν. 998/1979,

β. με κίτρινο περίγραμμα και κίτρινη διαγράμμιση, τα τμήματα που αποτελούν εκτάσεις που δεν διέπονται από τις διατάξεις της δασικής νομοθεσίας.

Από την ημερομηνία δημοσίευσης της παρούσας ο ανωτέρω δασικός χάρτης καθίσταται οριστικός και έχει πλήρη αποδεικτική ισχύ σε κάθε διοικητική ή δικαστική αρχή για όλα τα τμήματα που αποτυπώνονται σε αυτόν με πράσινο περίγραμμα και πράσινη διαγράμμιση, τα οποία αποτελούν δασικές εν γένει εκτάσεις των παρ. 1, 2, 3, 4 και 5 του άρθρου 3 του ν. 998/1979.

Επί των ανωτέρω εκτάσεων εφαρμόζονται οι διατάξεις της δασικής νομοθεσίας, με την επιφύλαξη των προβλεπόμενων στην παρ. 5 του ως άνω άρθρου 3, ως προς τις χορτολιβαδικές και τις πετρώδεις και βραχώδεις εκτάσεις των περ. α' και β' της ως άνω παραγράφου.

Ο οριστικός δασικός χάρτης φυλάσσεται και τηρείται από το Τμήμα Δασικών Χαρτογραφίσεων της Διεύθυνσης Δασών Θεσσαλονίκης στον ειδικό διαδικτυακό τόπο ανάρτησης δασικών χαρτών στην ιστοσελίδα του φορέα «Ελληνικό Κτηματολόγιο».

Τα λοιπά τμήματα του αναρτημένου δασικού χάρτη, για τα οποία είτε ασκήθηκαν αντιρρήσεις είτε εξαιρέθηκαν κατά τα προβλεπόμενα της υπ'αρ. 356261/14.10.2022 (ΑΔΑ: Ω2ΨΒ4653Π8-ΧΓ8) απόφασης θεώρησης, αποτελούν τον προσωρινό δασικό χάρτη, της παρ. 7 του άρθρου 17 του ν. 3889/2010.

Η ισχύς της παρούσας απόφασης αρχίζει από τη δημοσίευσή της στην Εφημερίδα της Κυβερνήσεως.

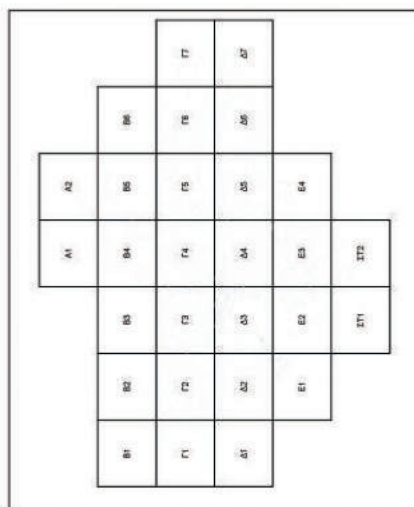
444000	444000	444000	444000	444000	444000
+	+	+	+	+	+
444000	444000	444000	444000	444000	444000
+	+	+	+	+	+
444000	444000	444000	444000	444000	444000
+	+	+	+	+	+
444000	444000	444000	444000	444000	444000
+	+	+	+	+	+

ΕΛΛΗΝΙΚΗ ΔΗΜΟΚΡΑΤΙΑ
 ΥΠΟΥΡΓΕΙΟ ΠΕΡΙΒΑΛΛΟΝΤΟΣ & ΕΝΕΡΓΕΙΑΣ
 ΕΠΙΘΕΩΡΗΣΗ ΕΦΑΡΜΟΓΗΣ ΔΑΣΙΚΗΣ ΠΟΛΙΤΙΚΗΣ ΜΑΚΕΔΟΝΙΑΣ - ΘΡΑΚΗΣ
 ΔΙΕΥΘΥΝΣΗ ΔΑΣΩΝ ΘΕΣΣΑΛΟΝΙΚΗΣ




ΠΕΡΙΦΕΡΕΙΑΚΗ ΕΝΟΤΗΤΑ (ΠΡΩΤΙΝ ΝΟΜΟΣ) ΘΕΣΣΑΛΟΝΙΚΗΣ
 ΔΗΜΟΤΙΚΗ / ΤΟΠΙΚΗ ΚΟΙΝΟΤΗΤΑ ΛΑΧΑΝΑ του Δήμου Λαγκαδά
 ΔΗΜΟΤΙΚΗ / ΤΟΠΙΚΗ ΚΟΙΝΟΤΗΤΑ ΛΕΥΚΟΧΩΡΙΟΥ του Δήμου Λαγκαδά

ΕΘΝΙΚΟ ΤΥΠΟΓΡΑΦΕΙΟ
 Για τεχνικούς λόγους στο σχεδιάγραμμα,
 από το ηλεκτρονικό αρχείο, έγινε
 σμίκρυνση κατά ποσοστό **39%**

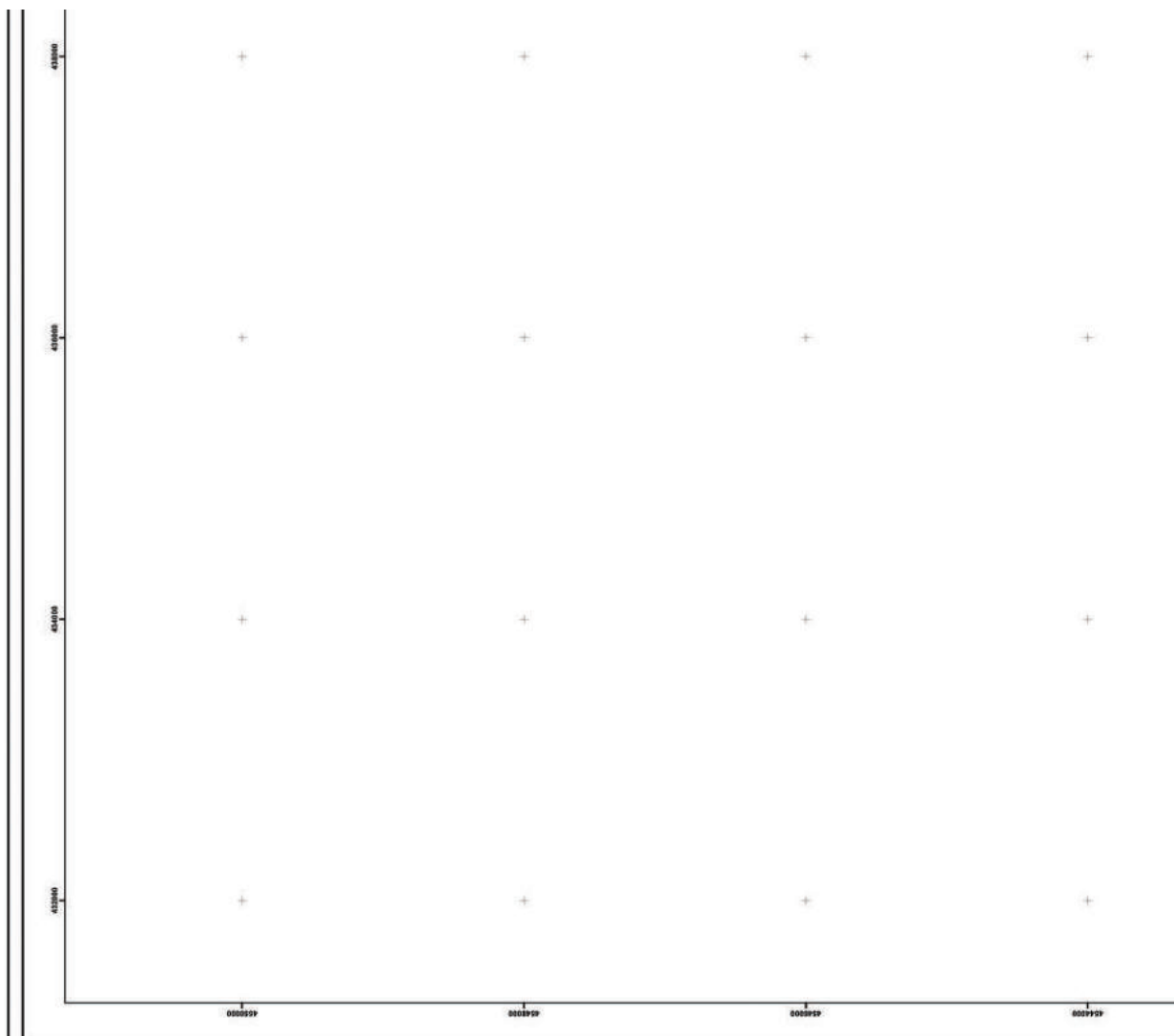


ΜΕΡΙΚΟΣ ΚΥΡΩΜΕΝΟΣ ΔΑΣΙΚΟΣ ΧΑΡΤΗΣ
 ΚΛΙΜΑΚΑ: 1:20.000
 ΦΩΤΟΓΡΑΦΙΑ: 2015 - 2016







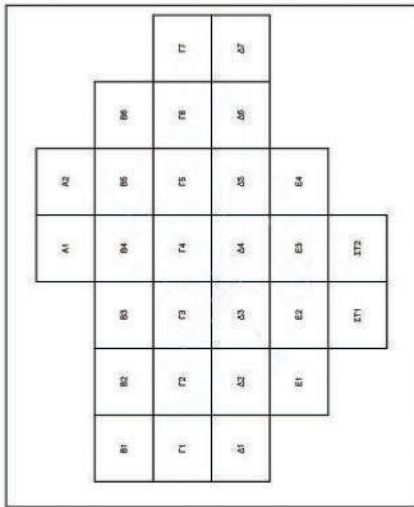


ΕΛΛΗΝΙΚΗ ΔΗΜΟΚΡΑΤΙΑ
 ΥΠΟΥΡΓΕΙΟ ΠΕΡΙΒΑΛΛΟΝΤΟΣ & ΕΝΕΡΓΕΙΑΣ
 ΕΠΙΘΕΩΡΗΣΗ ΕΦΑΡΜΟΓΗΣ ΔΑΣΙΚΗΣ ΠΟΛΙΤΙΚΗΣ ΜΑΚΕΔΟΝΙΑΣ - ΘΡΑΚΗΣ
 ΔΙΕΥΘΥΝΣΗ ΔΑΣΩΝ ΘΕΣΣΑΛΟΝΙΚΗΣ





ΠΕΡΙΦΕΡΕΙΑΚΗ ΕΝΟΤΗΤΑ (ΠΡΩΤΩΝ ΝΟΜΩΣ) ΘΕΣΣΑΛΟΝΙΚΗΣ
 ΔΗΜΟΤΙΚΗ / ΤΟΠΙΚΗ ΚΟΙΝΟΤΗΤΑ ΛΑΧΑΝΑ του Δήμου Λαγκαδά


ΕΘΝΙΚΟ ΤΥΠΟΓΡΑΦΕΙΟ
 Για τεχνικούς λόγους στο σχεδιάγραμμα,
 από το ηλεκτρονικό αρχείο, έγινε **39%**
 σμίκρυνση κατά ποσοστό



ΜΕΡΙΚΩΣ ΚΥΡΩΜΕΝΟΣ ΔΑΣΙΚΟΣ ΧΑΡΤΗΣ
 ΚΛΙΜΑΚΑ: 1:20.000
 ΦΩΤΟΓΡΑΦΙΑ: 2015 - 2016







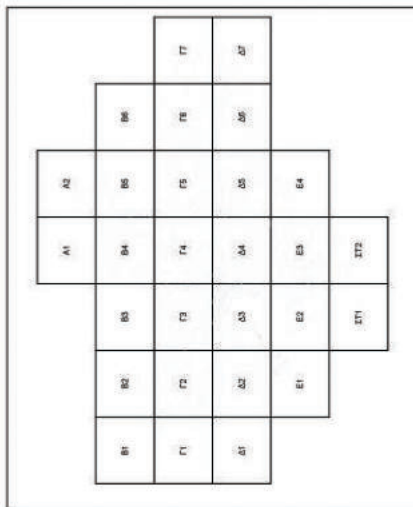
452000	+	452000	+	452000	+	452000	+
452000	+	452000	+	452000	+	452000	+
452000	+	452000	+	452000	+	452000	+
452000	+	452000	+	452000	+	452000	+

ΕΛΛΗΝΙΚΗ ΔΗΜΟΚΡΑΤΙΑ
 ΥΠΟΥΡΓΕΙΟ ΠΕΡΙΒΑΛΛΟΝΤΟΣ & ΕΝΕΡΓΕΙΑΣ
 ΕΠΙΘΕΩΡΗΣΗ ΕΦΑΡΜΟΓΗΣ ΔΑΣΙΚΗΣ ΠΟΛΙΤΙΚΗΣ ΜΑΚΕΔΟΝΙΑΣ - ΘΡΑΚΗΣ
 ΔΙΕΥΘΥΝΣΗ ΔΑΣΩΝ ΘΕΣΣΑΛΟΝΙΚΗΣ





ΠΕΡΙΦΕΡΕΙΑΚΗ ΕΝΟΤΗΤΑ (ΠΡΩΤΟΝ ΝΟΜΟΣ) ΘΕΣΣΑΛΟΝΙΚΗΣ
 ΔΗΜΟΤΙΚΗ / ΤΟΠΙΚΗ ΚΟΙΝΟΤΗΤΑ ΚΟΥΦΑΛΙΩΝ του Δήμου Χαλκηδόνος


ΕΘΝΙΚΟ ΤΥΠΟΓΡΑΦΕΙΟ
 Για τεχνικούς λόγους στο σχεδιάγραμμα,
 από το ηλεκτρονικό αρχείο, έγινε
 σμίκρυνση κατά ποσοστό **39%**

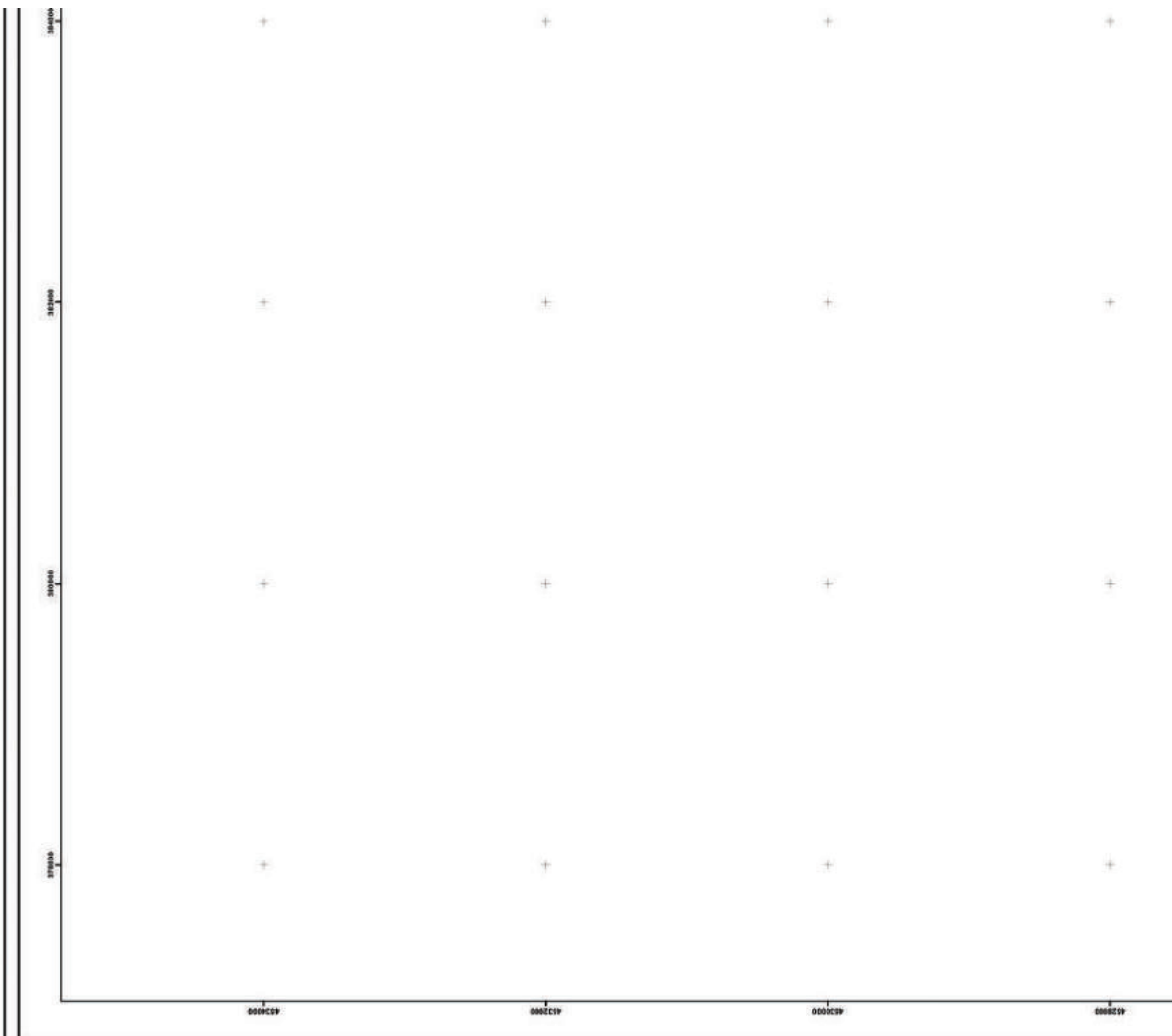


ΜΕΡΙΚΟΣ ΚΥΡΩΜΕΝΟΣ ΔΑΣΙΚΟΣ ΧΑΡΤΗΣ
 ΚΛΙΜΑΚΑ: 1:20.000
 ΦΩΤΟΓΡΑΦΙΑ: 2015 - 2016







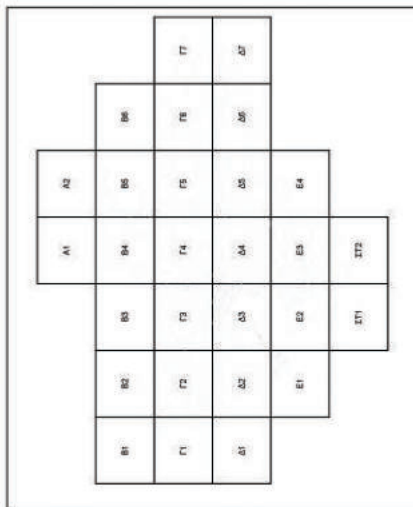


ΕΛΛΗΝΙΚΗ ΔΗΜΟΚΡΑΤΙΑ
 ΥΠΟΥΡΓΕΙΟ ΠΕΡΙΒΑΛΛΟΝΤΟΣ & ΕΝΕΡΓΕΙΑΣ
 ΕΠΙΘΕΩΡΗΣΗ ΕΦΑΡΜΟΓΗΣ ΔΑΣΙΚΗΣ ΠΟΛΙΤΙΚΗΣ ΜΑΚΕΔΟΝΙΑΣ - ΘΡΑΚΗΣ
 ΔΙΕΥΘΥΝΣΗ ΔΑΣΩΝ ΘΕΣΣΑΛΟΝΙΚΗΣ




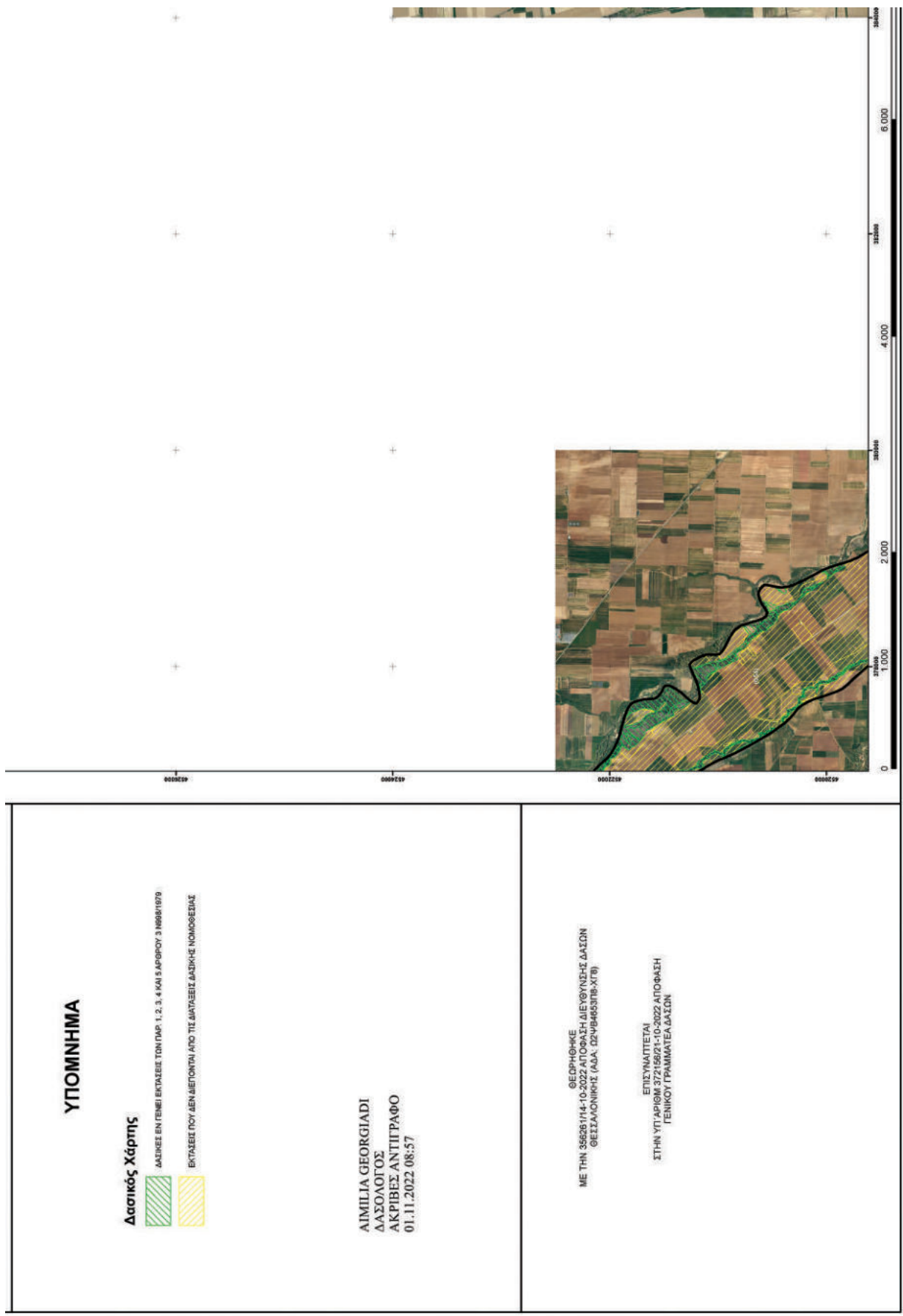
ΠΕΡΙΦΕΡΕΙΑΚΗ ΕΝΟΤΗΤΑ (ΠΡΩΤΙΝ ΝΟΜΟΣ) ΘΕΣΣΑΛΟΝΙΚΗΣ
 ΔΗΜΟΤΙΚΗ / ΤΟΠΙΚΗ ΚΟΙΝΟΤΗΤΑ ΚΟΥΦΑΛΙΩΝ του Δήμου Χαλκηδόνος
 ΔΗΜΟΤΙΚΗ / ΤΟΠΙΚΗ ΚΟΙΝΟΤΗΤΑ ΠΡΟΧΩΜΑΤΟΣ του Δήμου Χαλκηδόνος

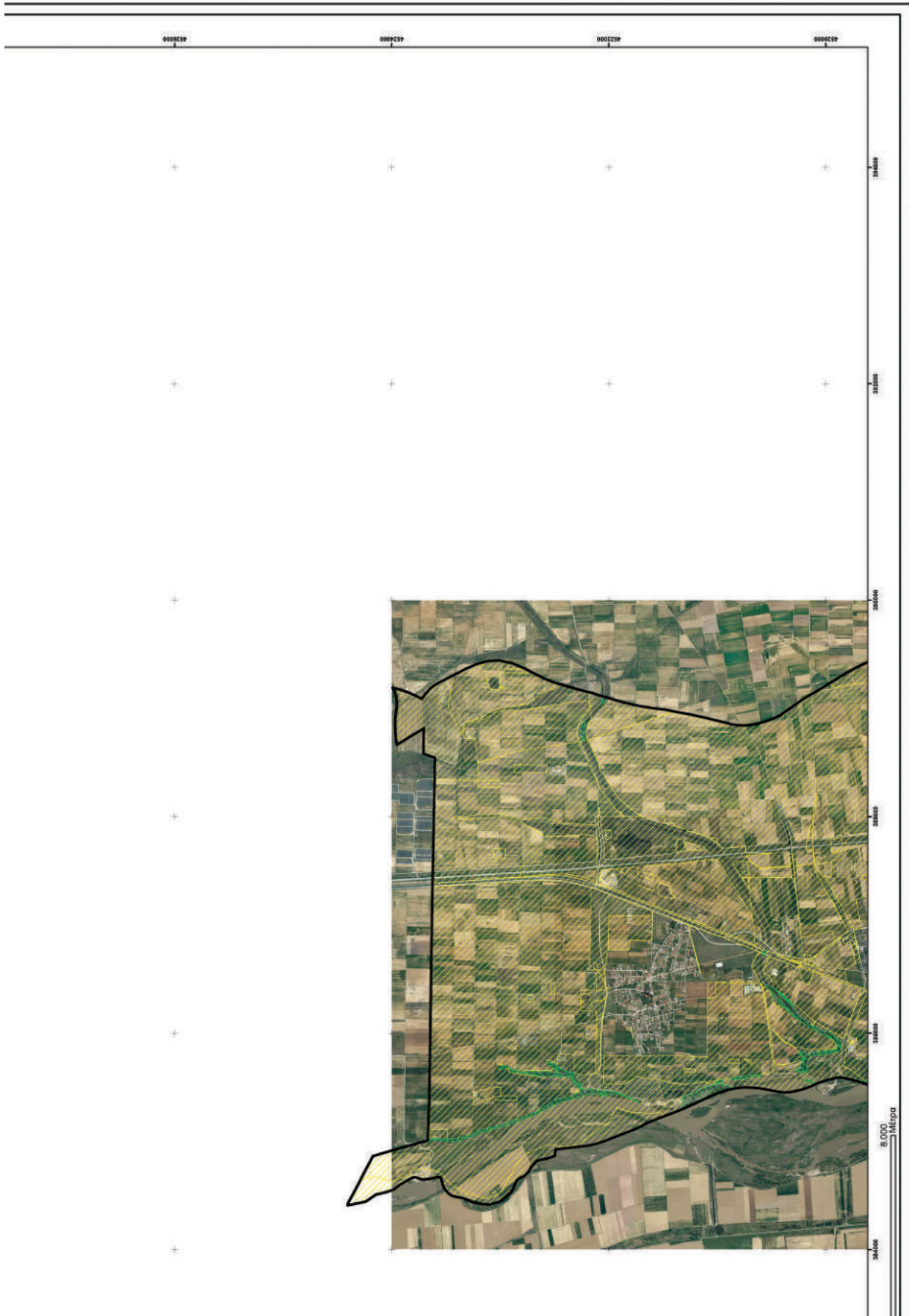
ΕΘΝΙΚΟ ΤΥΠΟΓΡΑΦΕΙΟ
 Για τεχνικούς λόγους στο σχεδιάγραμμα,
 από το ηλεκτρονικό αρχείο, έγινε
 σμίκρυνση κατά ποσοστό **39%**

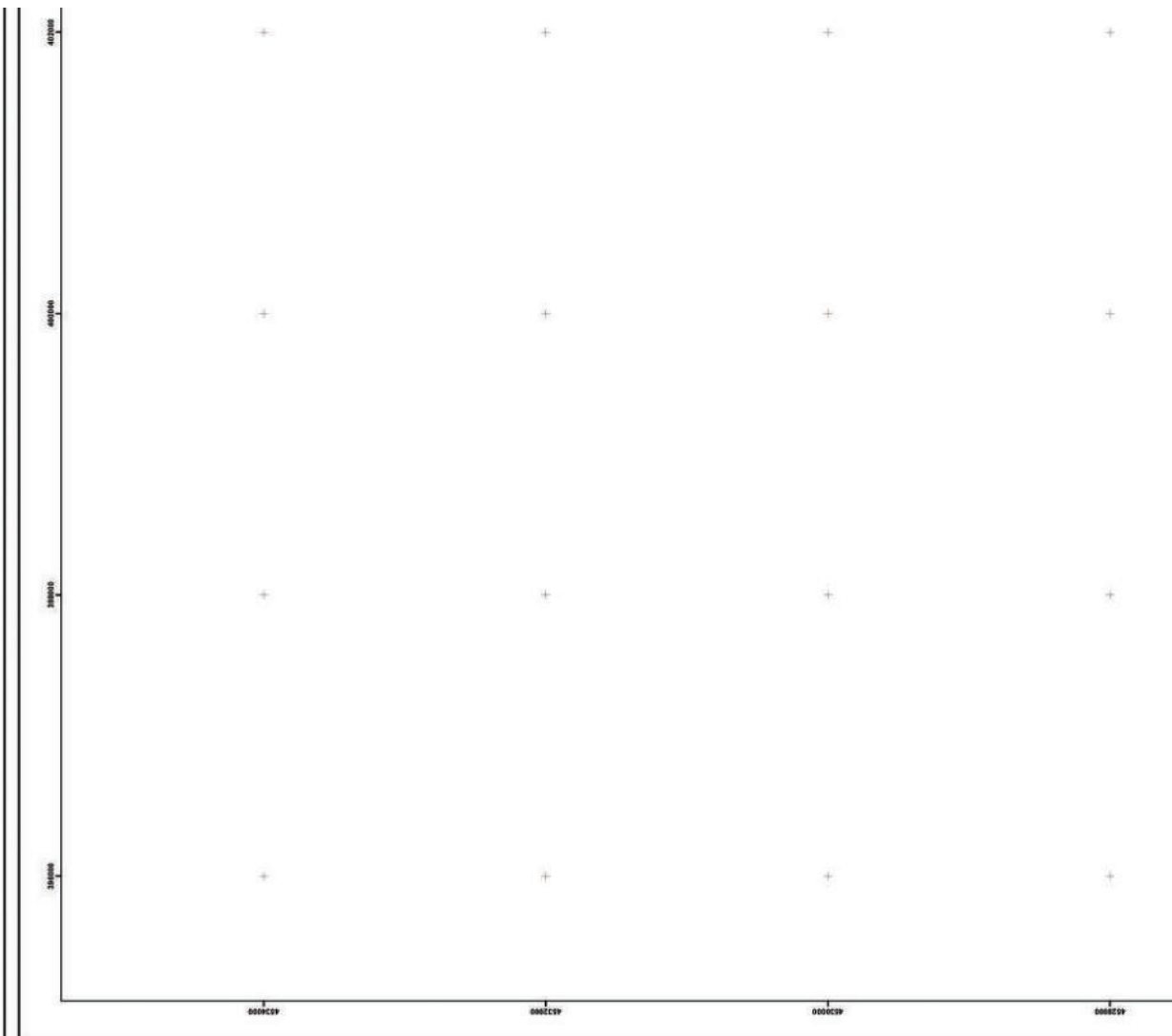


ΜΕΡΙΚΩΣ ΚΥΡΩΜΕΝΟΣ ΔΑΣΙΚΟΣ ΧΑΡΤΗΣ
 ΚΛΙΜΑΚΑ: 1:20.000
 ΦΩΤΟΓΡΑΦΙΑ: 2015 - 2016







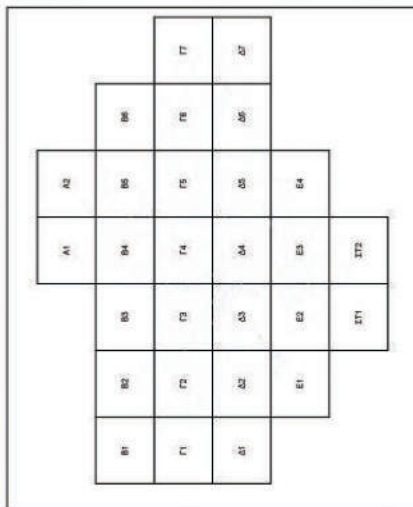


ΕΛΛΗΝΙΚΗ ΔΗΜΟΚΡΑΤΙΑ
 ΥΠΟΥΡΓΕΙΟ ΠΕΡΙΒΑΛΛΟΝΤΟΣ & ΕΝΕΡΓΕΙΑΣ
 ΕΠΙΘΕΩΡΗΣΗ ΕΦΑΡΜΟΓΗΣ ΔΑΣΙΚΗΣ ΠΟΛΙΤΙΚΗΣ ΜΑΚΕΔΟΝΙΑΣ - ΘΡΑΚΗΣ
 ΔΙΕΥΘΥΝΣΗ ΔΑΣΩΝ ΘΕΣΣΑΛΟΝΙΚΗΣ





ΠΕΡΙΦΕΡΕΙΑΚΗ ΕΝΟΤΗΤΑ (ΠΡΩΤΩΝ ΝΟΜΩΣ) ΘΕΣΣΑΛΟΝΙΚΗΣ
 ΔΗΜΟΤΙΚΗ / ΤΟΠΙΚΗ ΚΟΙΝΟΤΗΤΑ ΚΡΕΙΘΙΑΣ του Δήμου Λαγκαδά


ΕΘΝΙΚΟ ΤΥΠΟΓΡΑΦΕΙΟ
 Για τεχνικούς λόγους στο σχεδιάγραμμα,
 από το ηλεκτρονικό αρχείο, έγινε 39%
 σμίκρυνση κατά ποσοστό




ΜΕΡΙΚΟΣ ΚΥΡΩΜΕΝΟΣ ΔΑΣΙΚΟΣ ΧΑΡΤΗΣ
 ΚΛΙΜΑΚΑ: 1:20.000
 ΦΩΤΟΓΡΑΦΙΑ: 2015 - 2016







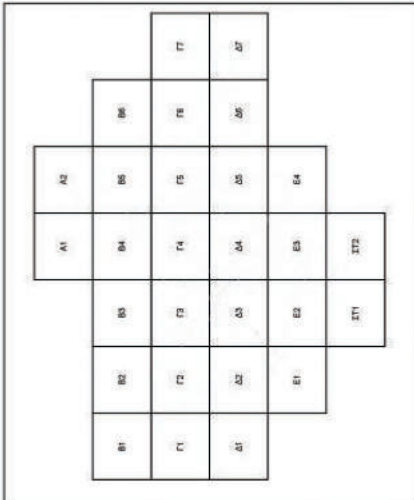


ΕΛΛΗΝΙΚΗ ΔΗΜΟΚΡΑΤΙΑ
 ΥΠΟΥΡΓΕΙΟ ΠΕΡΙΒΑΛΛΟΝΤΟΣ & ΕΝΕΡΓΕΙΑΣ
 ΕΠΙΘΕΩΡΗΣΗ ΕΦΑΡΜΟΓΗΣ ΔΑΣΙΚΗΣ ΠΟΛΙΤΙΚΗΣ ΜΑΚΕΔΟΝΙΑΣ - ΘΡΑΚΗΣ
 ΔΙΕΥΘΥΝΣΗ ΔΑΣΩΝ ΘΕΣΣΑΛΟΝΙΚΗΣ

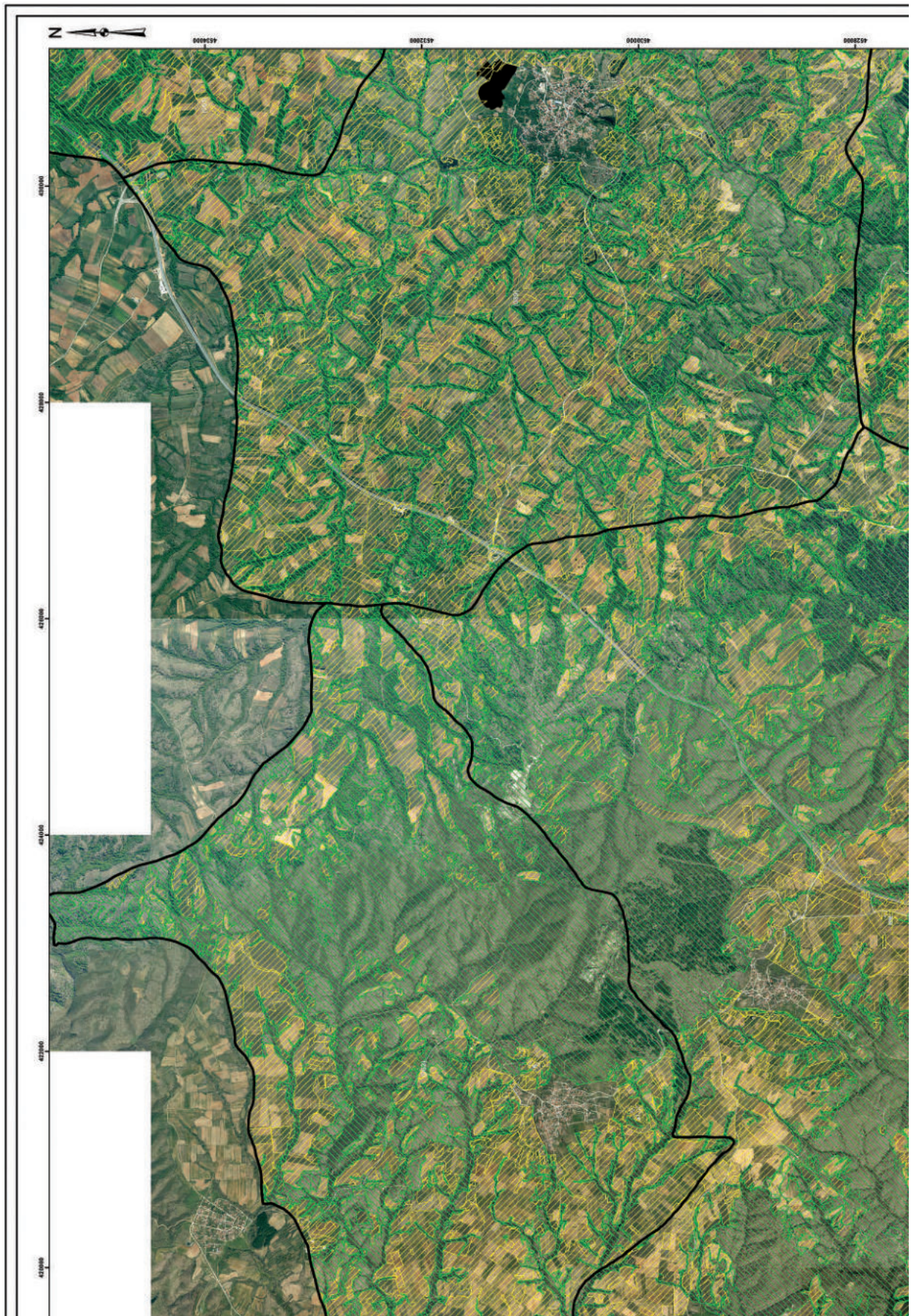


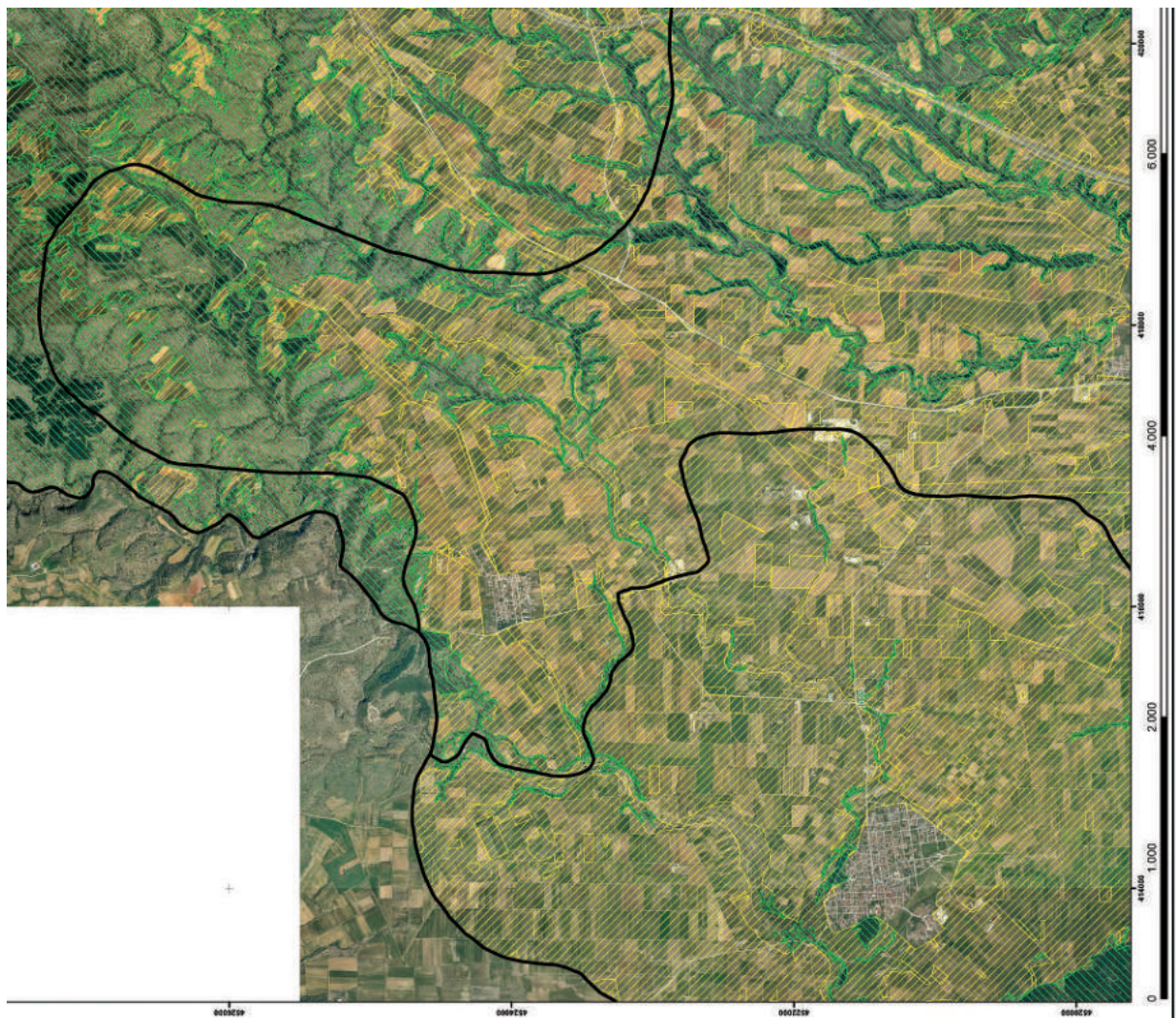
ΠΕΡΙΦΕΡΕΙΑΚΗ ΕΝΟΤΗΤΑ (ΠΡΩΤΙΝ ΝΟΜΟΣ) ΘΕΣΣΑΛΟΝΙΚΗΣ
 ΔΗΜΟΤΙΚΗ / ΤΟΠΙΚΗ ΚΟΙΝΟΤΗΤΑ ΑΣΣΗΡΟΥ του Δήμου Λαγκαδά
 ΔΗΜΟΤΙΚΗ / ΤΟΠΙΚΗ ΚΟΙΝΟΤΗΤΑ ΕΞΑΛΟΦΟΥ του Δήμου Λαγκαδά
 ΔΗΜΟΤΙΚΗ / ΤΟΠΙΚΗ ΚΟΙΝΟΤΗΤΑ ΚΑΡΤΕΡΩΝ του Δήμου Λαγκαδά
 ΔΗΜΟΤΙΚΗ / ΤΟΠΙΚΗ ΚΟΙΝΟΤΗΤΑ ΚΡΕΘΙΑΣ του Δήμου Λαγκαδά
 ΔΗΜΟΤΙΚΗ / ΤΟΠΙΚΗ ΚΟΙΝΟΤΗΤΑ ΛΑΧΑΝΑ του Δήμου Λαγκαδά
 ΔΗΜΟΤΙΚΗ / ΤΟΠΙΚΗ ΚΟΙΝΟΤΗΤΑ ΛΕΥΚΟΧΑΡΙΟΥ του Δήμου Λαγκαδά
 ΔΗΜΟΤΙΚΗ / ΤΟΠΙΚΗ ΚΟΙΝΟΤΗΤΑ ΝΙΚΟΠΟΛΕΩΣ του Δήμου Λαγκαδά
 ΔΗΜΟΤΙΚΗ / ΤΟΠΙΚΗ ΚΟΙΝΟΤΗΤΑ ΞΥΛΟΠΟΛΕΩΣ του Δήμου Λαγκαδά
 ΔΗΜΟΤΙΚΗ / ΤΟΠΙΚΗ ΚΟΙΝΟΤΗΤΑ ΟΣΣΗΣ του Δήμου Λαγκαδά

ΕΘΝΙΚΟ ΤΥΠΟΓΡΑΦΕΙΟ
 Για τεχνικούς λόγους στο σχεδιάγραμμα,
 από το ηλεκτρονικό αρχείο, έγινε **39%**
 σμίκρυνση κατά ποσοστό



ΜΕΡΙΚΟΣ ΚΥΡΩΜΕΝΟΣ ΔΑΣΙΚΟΣ ΧΑΡΤΗΣ
 ΚΛΙΜΑΚΑ: 1:20.000
 ΦΩΤΟΓΡΑΦΙΑ: 2015 - 2016





ΥΠΟΜΗΧΙΑ

Δασικός Χάρτης



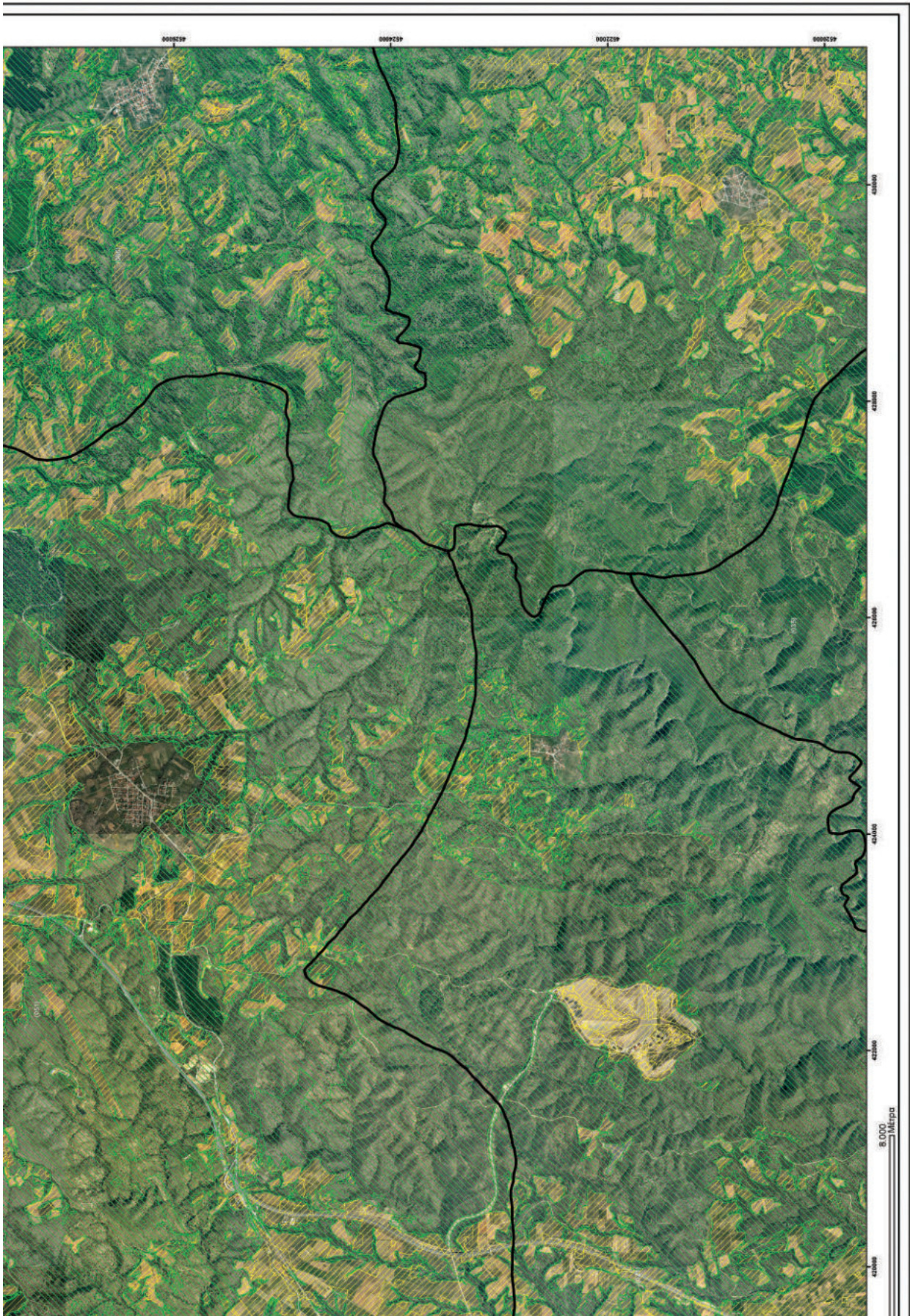
ΔΑΣΙΚΕΣ ΕΙΝ ΓΕΝΕΙ ΕΚΤΑΣΕΙΣ ΤΩΝ ΠΑΡ. 1, 2, 3, 4 ΚΑΙ 5 ΑΡΘΡΟΥ 3 Ν.668/1979

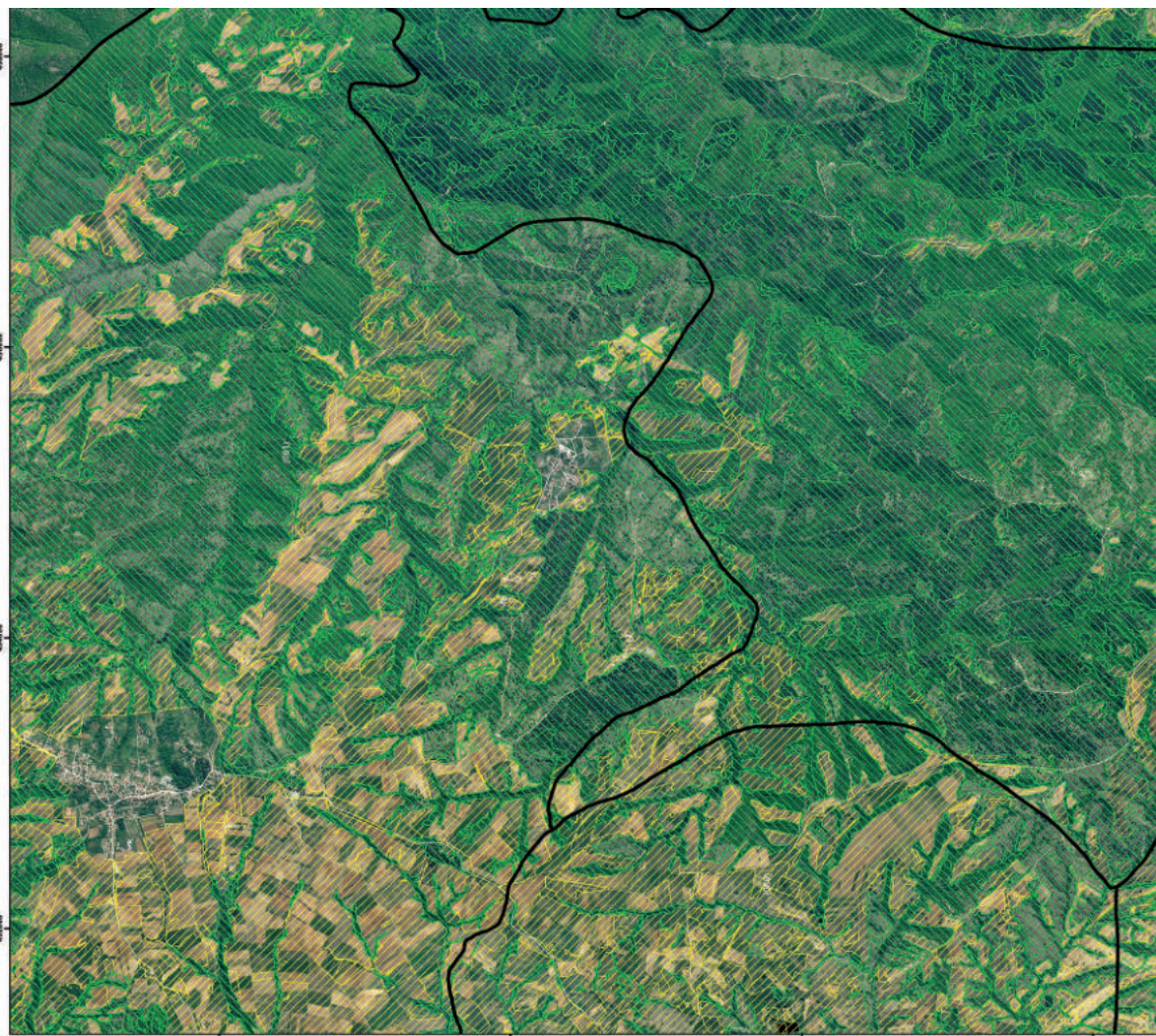
ΕΚΤΑΣΕΙΣ ΠΟΥ ΔΕΝ ΔΙΕΠΟΝΤΑΙ ΑΠΟ ΤΙΣ ΔΙΑΤΑΞΕΙΣ ΔΑΣΙΚΗΣ ΝΟΜΟΘΕΣΙΑΣ

ΑΙΜΙΛΙΑ ΓΕΩΡΓΙΑΔΙ
ΔΑΣΟΛΟΓΟΣ
ΑΚΡΙΒΕΣ ΑΝΤΙΓΡΑΦΟ
01.11.2022 09:06

ΘΕΩΡΗΘΗΚΕ
ΜΕ ΤΗΝ 36628/14-10-2022 ΠΡΟΦΑΣΗ ΔΙΕΥΘΥΝΣΗΣ ΔΑΣΩΝ
ΘΕΣΣΑΛΟΝΙΚΗΣ (Α.Δ.Α. ΣΔΥΦ4655ΠΜ-Χ'6)

ΕΠΙΣΥΝΑΠΤΕΤΑΙ
ΣΤΗΝ ΥΠ'ΑΡΙΘΜ 372158/21-10-2022 ΑΠΟΦΑΣΗ
ΓΕΝΙΚΟΥ ΓΡΑΜΜΑΤΕΑ ΔΑΣΩΝ



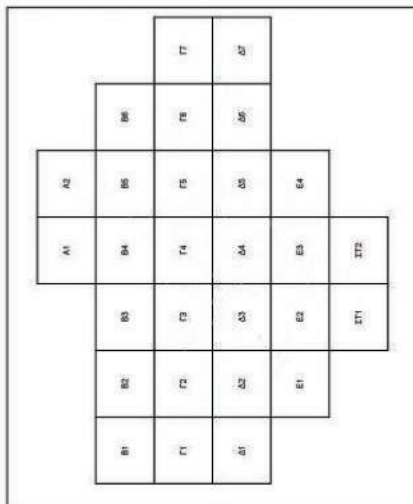


ΕΛΛΗΝΙΚΗ ΔΗΜΟΚΡΑΤΙΑ
ΥΠΟΥΡΓΕΙΟ ΠΕΡΙΒΑΛΛΟΝΤΟΣ & ΕΝΕΡΓΕΙΑΣ
ΕΠΙΘΕΩΡΗΣΗ ΕΦΑΡΜΟΓΗΣ ΔΑΣΙΚΗΣ ΠΟΛΙΤΙΚΗΣ ΜΑΚΕΔΟΝΙΑΣ - ΘΡΑΚΗΣ
ΔΙΕΥΘΥΝΣΗ ΔΑΣΩΝ ΘΕΣΣΑΛΟΝΙΚΗΣ

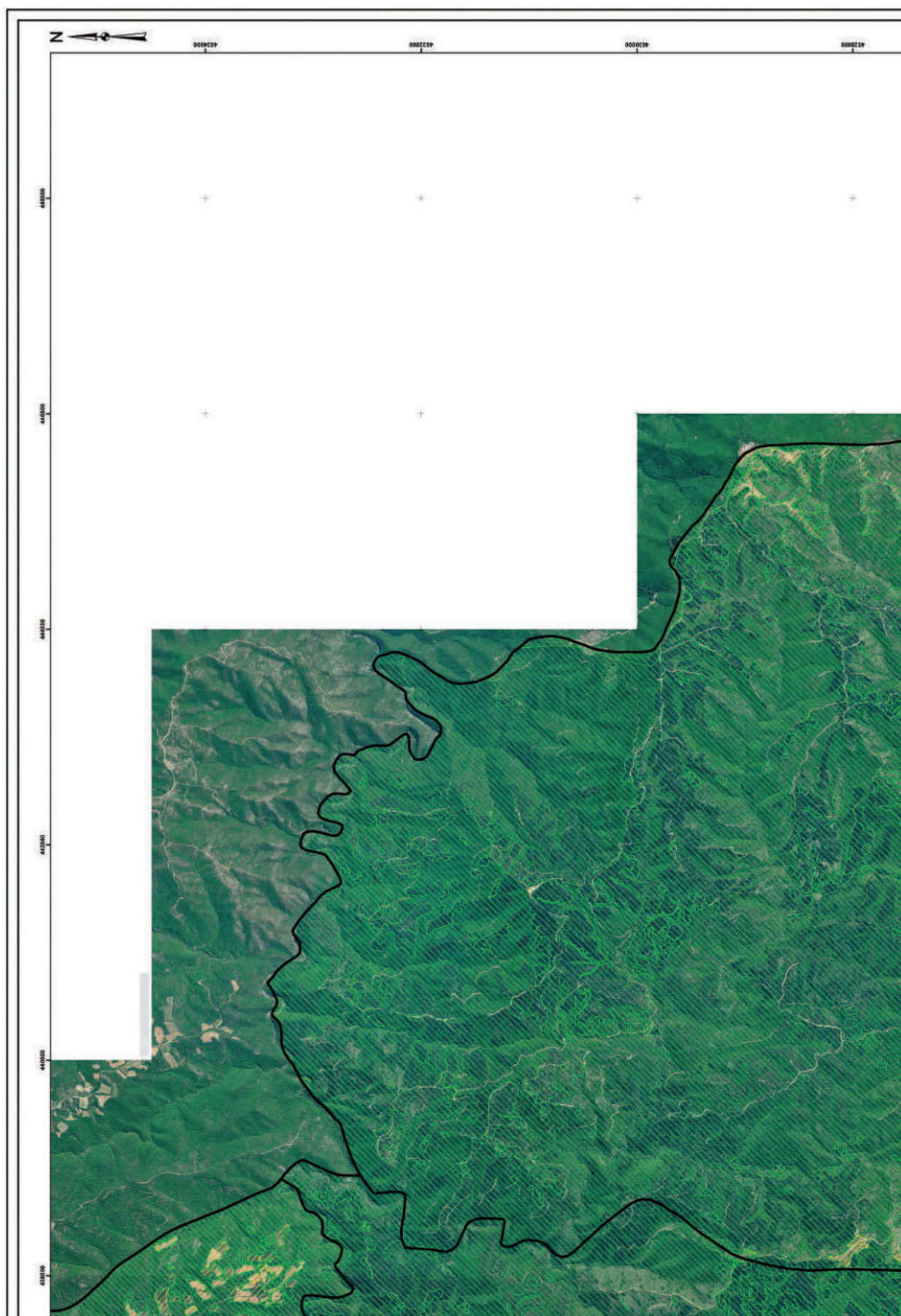


ΠΕΡΙΦΕΡΕΙΑΚΗ ΕΝΟΤΗΤΑ (ΠΡΩΤΙΝ ΝΟΜΟΣ) ΘΕΣΣΑΛΟΝΙΚΗΣ
 ΔΗΜΟΤΙΚΗ / ΤΟΠΙΚΗ ΚΟΙΝΟΤΗΤΑ ΒΕΡΤΙΣΚΟΥ του Δήμου Λαγκαδά
 ΔΗΜΟΤΙΚΗ / ΤΟΠΙΚΗ ΚΟΙΝΟΤΗΤΑ ΚΡΥΝΕΡΙΟΥ του Δήμου Λαγκαδά
 ΔΗΜΟΤΙΚΗ / ΤΟΠΙΚΗ ΚΟΙΝΟΤΗΤΑ ΛΑΧΑΝΑ του Δήμου Λαγκαδά
 ΔΗΜΟΤΙΚΗ / ΤΟΠΙΚΗ ΚΟΙΝΟΤΗΤΑ ΝΙΚΟΠΟΛΕΩΣ του Δήμου Λαγκαδά
 ΔΗΜΟΤΙΚΗ / ΤΟΠΙΚΗ ΚΟΙΝΟΤΗΤΑ ΞΥΝΟΠΟΛΕΩΣ του Δήμου Λαγκαδά
 ΔΗΜΟΤΙΚΗ / ΤΟΠΙΚΗ ΚΟΙΝΟΤΗΤΑ ΟΣΣΗΣ του Δήμου Λαγκαδά
 ΔΗΜΟΤΙΚΗ / ΤΟΠΙΚΗ ΚΟΙΝΟΤΗΤΑ ΣΟΧΟΥ του Δήμου Λαγκαδά

ΕΘΝΙΚΟ ΤΥΠΟΓΡΑΦΕΙΟ
 Για τεχνικούς λόγους στο σχεδιάγραμμα,
 από το ηλεκτρονικό αρχείο, έγινε **39%**
 σμίκρυνση κατά ποσοστό



ΜΕΡΙΚΩΣ ΚΥΡΩΜΕΝΟΣ ΔΑΣΙΚΟΣ ΧΑΡΤΗΣ
 ΚΛΙΜΑΚΑ: 1:20.000
 ΦΩΤΟΓΡΑΦΙΑ: 2015 - 2016





ΥΠΟΜΝΗΜΑ

Δασικός Χάρτης



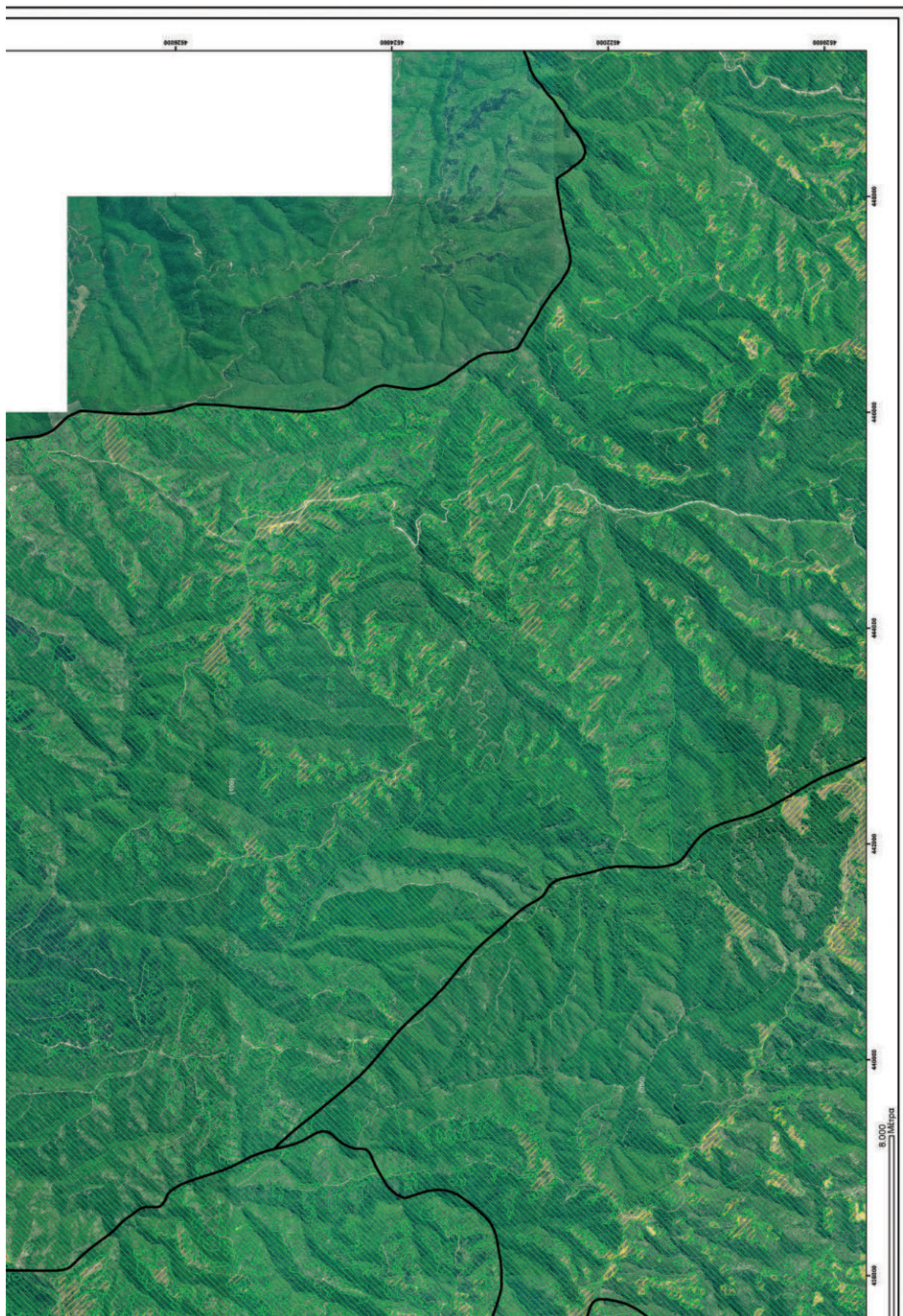
ΔΑΣΙΚΕΣ ΕΙΝ ΓΕΝΕΙ ΕΚΤΑΣΕΙΣ ΤΩΝ ΠΑΡ. 1, 2, 3, 4 ΚΑΙ 5 ΑΡΘΡΟΥ 3 Ν.868/1979

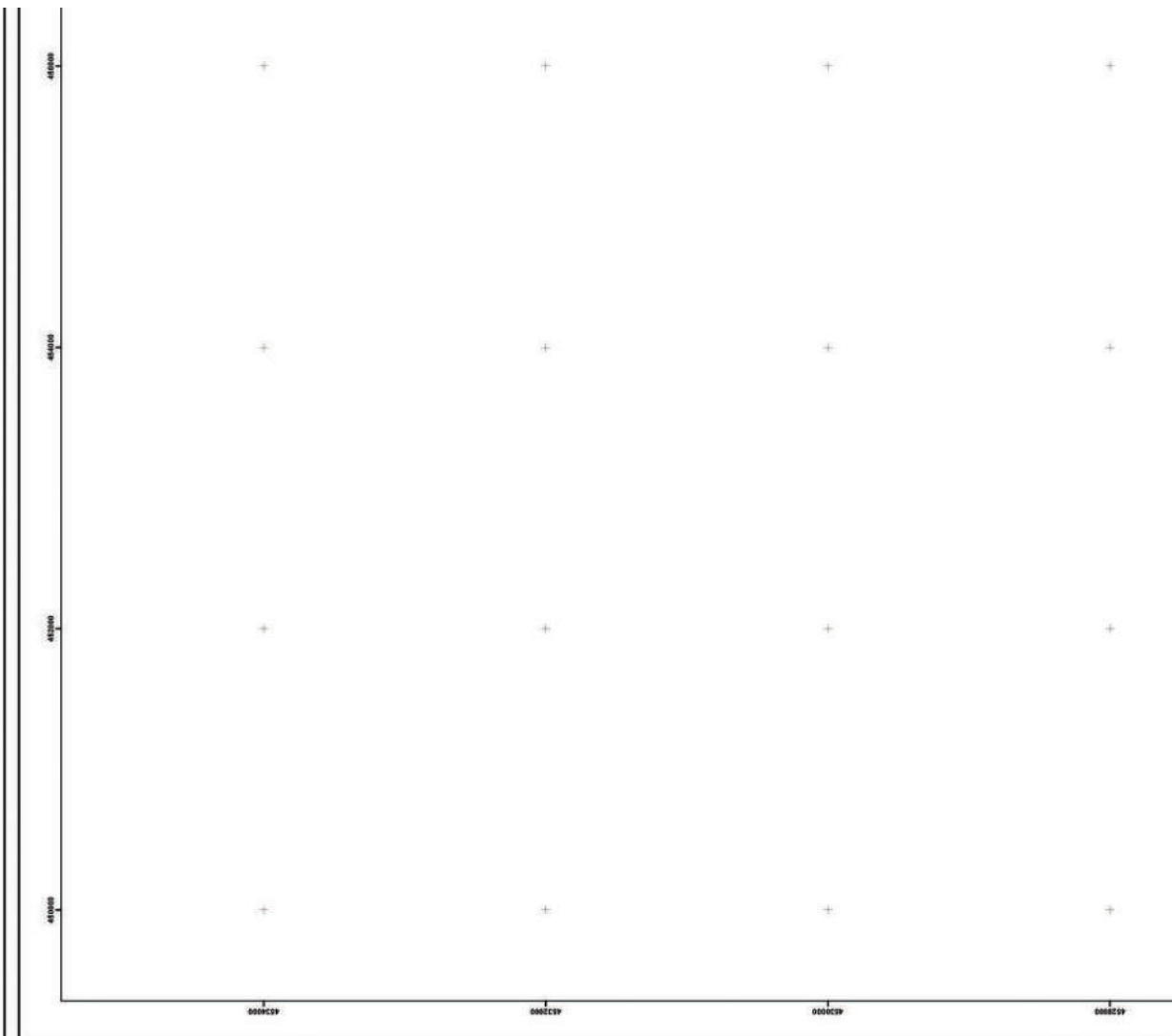
ΕΚΤΑΣΕΙΣ ΠΟΥ ΔΕΝ ΔΙΕΠΟΝΤΑΙ ΑΠΟ ΤΙΣ ΔΙΑΤΑΞΕΙΣ ΔΑΣΙΚΗΣ ΝΟΜΟΘΕΣΙΑΣ

ΑΙΜΙΛΙΑ ΓΕΩΡΓΙΑΔΙ
ΔΑΣΟΛΟΓΟΣ
ΑΚΡΙΒΕΣ ΑΝΤΙΓΡΑΦΟ
01.11.2022 10:28

ΘΕΩΡΗΘΗΚΕ
ΠΡΟΣΦΩΝΗ ΔΙΕΥΘΥΝΣΗΣ ΔΑΣΩΝ
ΘΕΣΣΑΛΟΝΙΚΗΣ (Α.Δ.Α. ΣΔΥΦ4655ΠΒ-Χ'6)

ΕΠΙΣΥΝΑΠΤΕΤΑΙ
ΣΤΗΝ ΥΠ'ΑΡΙΘΜ 372158/21-10-2022 ΑΠΟΦΑΣΗ
ΓΕΝΙΚΟΥ ΓΡΑΜΜΑΤΕΑ ΔΑΣΩΝ



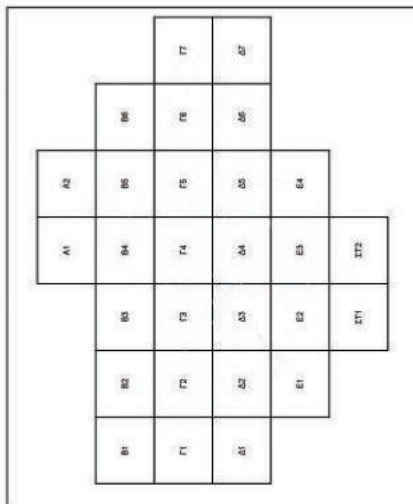


ΕΛΛΗΝΙΚΗ ΔΗΜΟΚΡΑΤΙΑ
 ΥΠΟΥΡΓΕΙΟ ΠΕΡΙΒΑΛΛΟΝΤΟΣ & ΕΝΕΡΓΕΙΑΣ
 ΕΠΙΘΕΩΡΗΣΗ ΕΦΑΡΜΟΓΗΣ ΔΑΣΙΚΗΣ ΠΟΛΙΤΙΚΗΣ ΜΑΚΕΔΟΝΙΑΣ - ΘΡΑΚΗΣ
 ΔΙΕΥΘΥΝΣΗ ΔΑΣΩΝ ΘΕΣΣΑΛΟΝΙΚΗΣ




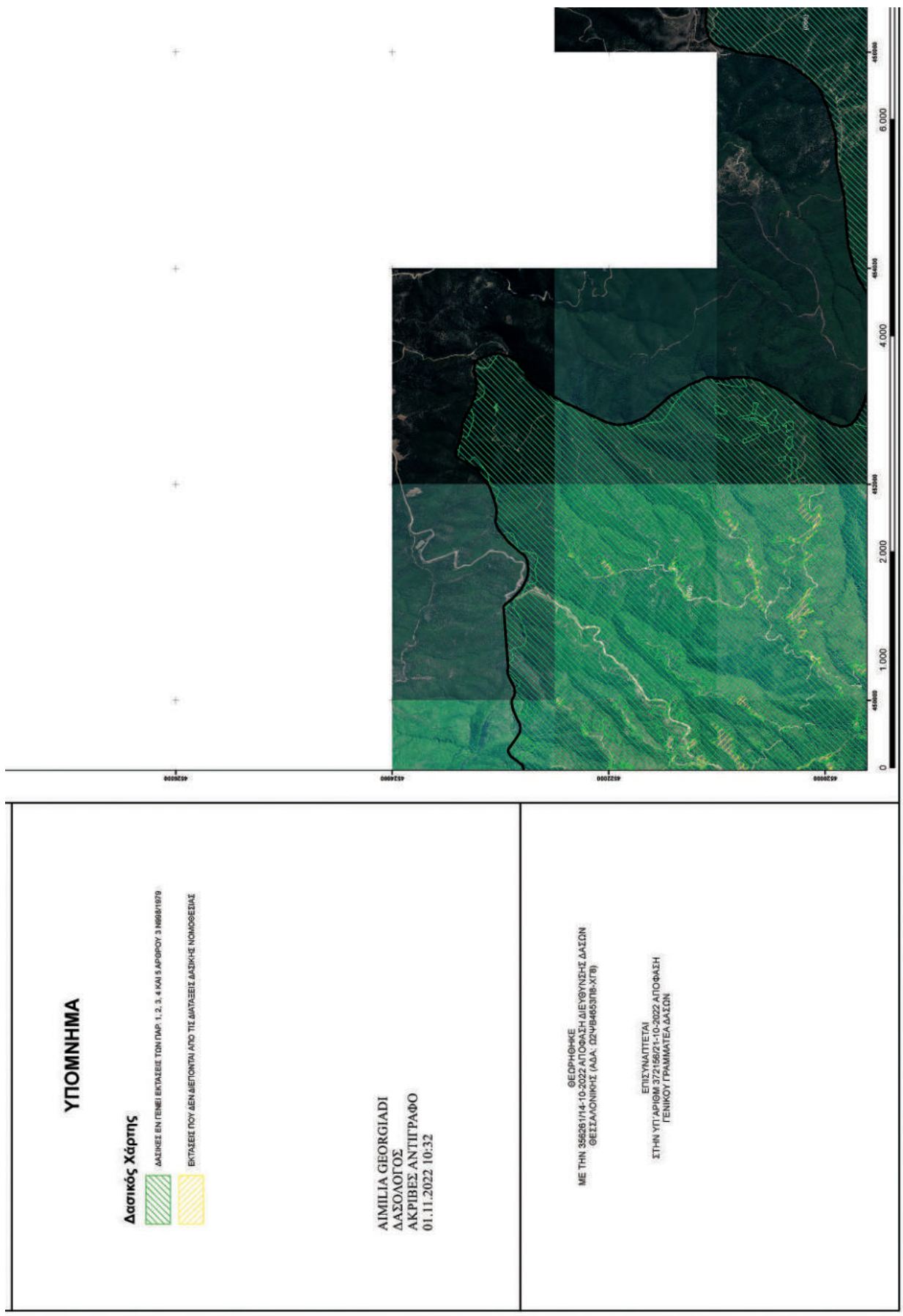
ΠΕΡΙΦΕΡΕΙΑΚΗ ΕΝΟΤΗΤΑ (ΠΡΩΤΩΝ ΝΟΜΩΣ) ΘΕΣΣΑΛΟΝΙΚΗΣ
 ΔΗΜΟΤΙΚΗ / ΤΟΠΙΚΗ ΚΟΙΝΟΤΗΤΑ ΜΑΥΡΟΥΔΑΣ του Δήμου Βολφρας
 ΔΗΜΟΤΙΚΗ / ΤΟΠΙΚΗ ΚΟΙΝΟΤΗΤΑ ΣΚΕΠΑΣΤΟΥ του Δήμου Βολφρας
 ΔΗΜΟΤΙΚΗ / ΤΟΠΙΚΗ ΚΟΙΝΟΤΗΤΑ ΣΟΧΟΥ του Δήμου Λαγκαδά


ΕΘΝΙΚΟ ΤΥΠΟΓΡΑΦΕΙΟ
 Για τεχνικούς λόγους στο σχεδιάγραμμα,
 από το ηλεκτρονικό αρχείο, έγινε
 σμίκρυνση κατά ποσοστό **39%**

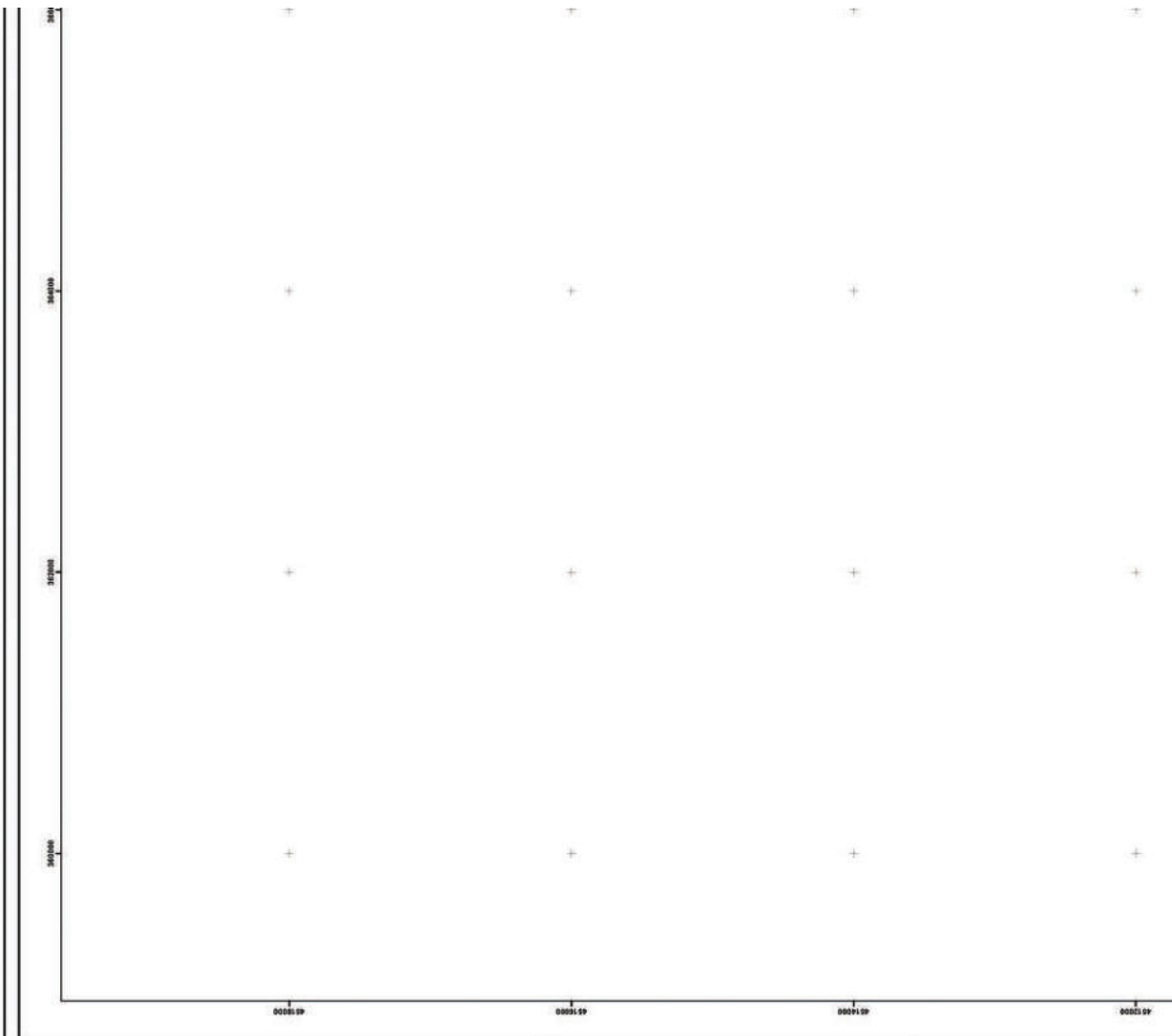


ΜΕΡΙΚΟΣ ΚΥΡΩΜΕΝΟΣ ΔΑΣΙΚΟΣ ΧΑΡΤΗΣ
 ΚΛΙΜΑΚΑ: 1:20.000
 ΦΩΤΟΓΡΑΦΙΑ: 2015 - 2016







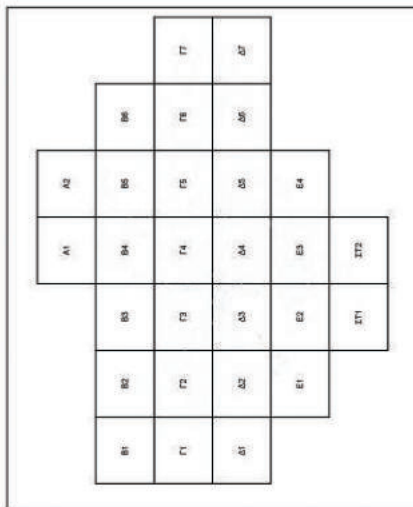


ΕΛΛΗΝΙΚΗ ΔΗΜΟΚΡΑΤΙΑ
 ΥΠΟΥΡΓΕΙΟ ΠΕΡΙΒΑΛΛΟΝΤΟΣ & ΕΝΕΡΓΕΙΑΣ
 ΕΠΙΘΕΩΡΗΣΗ ΕΦΑΡΜΟΓΗΣ ΔΑΣΙΚΗΣ ΠΟΛΙΤΙΚΗΣ ΜΑΚΕΔΟΝΙΑΣ - ΘΡΑΚΗΣ
 ΔΙΕΥΘΥΝΣΗ ΔΑΣΩΝ ΘΕΣΣΑΛΟΝΙΚΗΣ




ΠΕΡΙΦΕΡΕΙΑΚΗ ΕΝΟΤΗΤΑ (ΠΡΩΤΙΝ ΝΟΜΟΣ) ΘΕΣΣΑΛΟΝΙΚΗΣ
 ΔΗΜΟΤΙΚΗ / ΤΟΠΙΚΗ ΚΟΙΝΟΤΗΤΑ ΚΟΥΦΑΛΙΩΝ του Δήμου Χαλκηδόνος
 ΔΗΜΟΤΙΚΗ / ΤΟΠΙΚΗ ΚΟΙΝΟΤΗΤΑ ΜΙΚΡΟΥ ΜΟΝΑΣΤΗΡΙΟΥ του Δήμου Χαλκηδόνος

ΕΘΝΙΚΟ ΤΥΠΟΓΡΑΦΕΙΟ
 Για τεχνικούς λόγους στο σχεδιάγραμμα,
 από το ηλεκτρονικό αρχείο, έγινε
 σμίκρυνση κατά ποσοστό **39%**

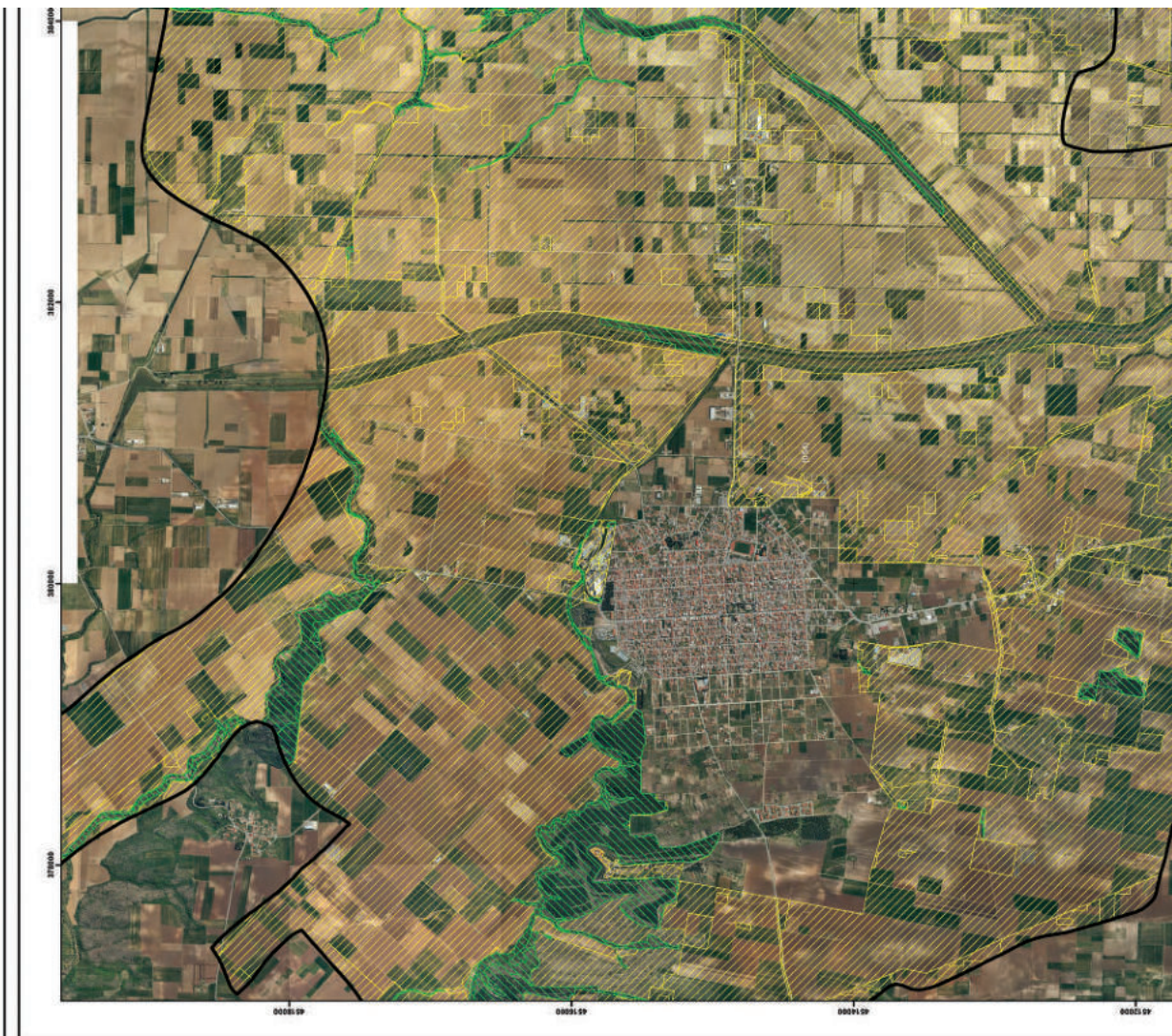


ΜΕΡΙΚΟΣ ΚΥΡΩΜΕΝΟΣ ΔΑΣΙΚΟΣ ΧΑΡΤΗΣ
 ΚΛΙΜΑΚΑ: 1:20.000
 ΦΩΤΟΓΡΑΦΙΑ: 2015 - 2016







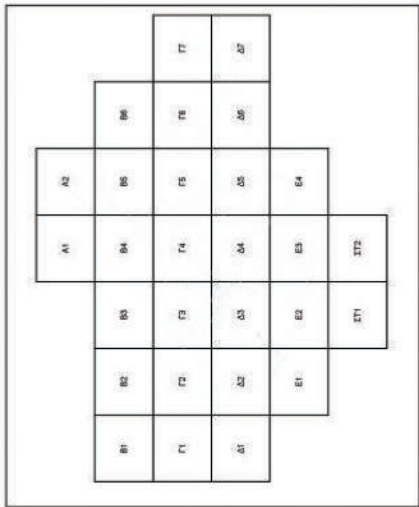


ΕΛΛΗΝΙΚΗ ΔΗΜΟΚΡΑΤΙΑ
ΥΠΟΥΡΓΕΙΟ ΠΕΡΙΒΑΛΛΟΝΤΟΣ & ΕΝΕΡΓΕΙΑΣ
ΕΠΙΘΕΩΡΗΣΗ ΕΦΑΡΜΟΓΗΣ ΔΑΣΙΚΗΣ ΠΟΛΙΤΙΚΗΣ ΜΑΚΕΔΟΝΙΑΣ - ΘΡΑΚΗΣ
ΔΙΕΥΘΥΝΣΗ ΔΑΣΩΝ ΘΕΣΣΑΛΟΝΙΚΗΣ



ΠΕΡΙΦΕΡΕΙΑΚΗ ΕΝΟΤΗΤΑ ΠΡΩΪΝΟΥ ΝΟΜΟΣ ΘΕΣΣΑΛΟΝΙΚΗΣ
 ΔΗΜΟΤΙΚΗ / ΤΟΠΙΚΗ ΚΟΙΝΟΤΗΤΑ ΛΙΓΟΥ ΑΘΑΝΑΣΙΟΥ του Δήμου Χαλκηδόνος
 ΔΗΜΟΤΙΚΗ / ΤΟΠΙΚΗ ΚΟΙΝΟΤΗΤΑ ΑΓΧΙΛΑΟΥ του Δήμου Χαλκηδόνος
 ΔΗΜΟΤΙΚΗ / ΤΟΠΙΚΗ ΚΟΙΝΟΤΗΤΑ ΑΔΕΛΦΟΥ του Δήμου Χαλκηδόνος
 ΔΗΜΟΤΙΚΗ / ΤΟΠΙΚΗ ΚΟΙΝΟΤΗΤΑ ΑΝΑΤΟΛΙΚΟΥ του Δήμου Δέλτα
 ΔΗΜΟΤΙΚΗ / ΤΟΠΙΚΗ ΚΟΙΝΟΤΗΤΑ ΒΑΘΥΛΑΚΟΥ του Δήμου Χαλκηδόνος
 ΔΗΜΟΤΙΚΗ / ΤΟΠΙΚΗ ΚΟΙΝΟΤΗΤΑ ΒΑΛΤΟΧΩΡΙΟΥ του Δήμου Χαλκηδόνος
 ΔΗΜΟΤΙΚΗ / ΤΟΠΙΚΗ ΚΟΙΝΟΤΗΤΑ ΒΡΑΧΙΑΣ του Δήμου Δέλτα
 ΔΗΜΟΤΙΚΗ / ΤΟΠΙΚΗ ΚΟΙΝΟΤΗΤΑ ΓΕΦΥΡΑΣ του Δήμου Χαλκηδόνος
 ΔΗΜΟΤΙΚΗ / ΤΟΠΙΚΗ ΚΟΙΝΟΤΗΤΑ ΕΛΕΟΥΣΗΣ του Δήμου Χαλκηδόνος
 ΔΗΜΟΤΙΚΗ / ΤΟΠΙΚΗ ΚΟΙΝΟΤΗΤΑ ΚΟΥΦΑΛΙΩΝ του Δήμου Χαλκηδόνος
 ΔΗΜΟΤΙΚΗ / ΤΟΠΙΚΗ ΚΟΙΝΟΤΗΤΑ ΜΙΚΡΟΥ ΜΟΝΑΣΤΗΡΙΟΥ του Δήμου Χαλκηδόνος
 ΔΗΜΟΤΙΚΗ / ΤΟΠΙΚΗ ΚΟΙΝΟΤΗΤΑ ΝΕΑΣ ΜΕΣΗΜΒΡΙΑΣ του Δήμου Χαλκηδόνος
 ΔΗΜΟΤΙΚΗ / ΤΟΠΙΚΗ ΚΟΙΝΟΤΗΤΑ ΠΑΡΘΕΝΙΟΥ του Δήμου Χαλκηδόνος
 ΔΗΜΟΤΙΚΗ / ΤΟΠΙΚΗ ΚΟΙΝΟΤΗΤΑ ΠΡΟΧΩΜΑΤΟΣ του Δήμου Χαλκηδόνος
 ΔΗΜΟΤΙΚΗ / ΤΟΠΙΚΗ ΚΟΙΝΟΤΗΤΑ ΧΑΛΚΗΔΩΝΟΣ του Δήμου Χαλκηδόνος

ΕΘΝΙΚΟ ΤΥΠΟΓΡΑΦΕΙΟ
 Για τεχνικούς λόγους στο σχεδιάγραμμα,
 από το ηλεκτρονικό αρχείο, έγινε **39%**
 σμίκρυνση κατά ποσοστό



ΜΕΡΙΚΟΣ ΚΥΡΩΜΕΝΟΣ ΔΑΣΙΚΟΣ ΧΑΡΤΗΣ
 ΚΛΙΜΑΚΑ: 1:20.000
 ΦΩΤΟΓΡΑΦΙΑ: 2015 - 2016





ΥΠΟΜΗΧΙΑ

Δασικός Χάρτης



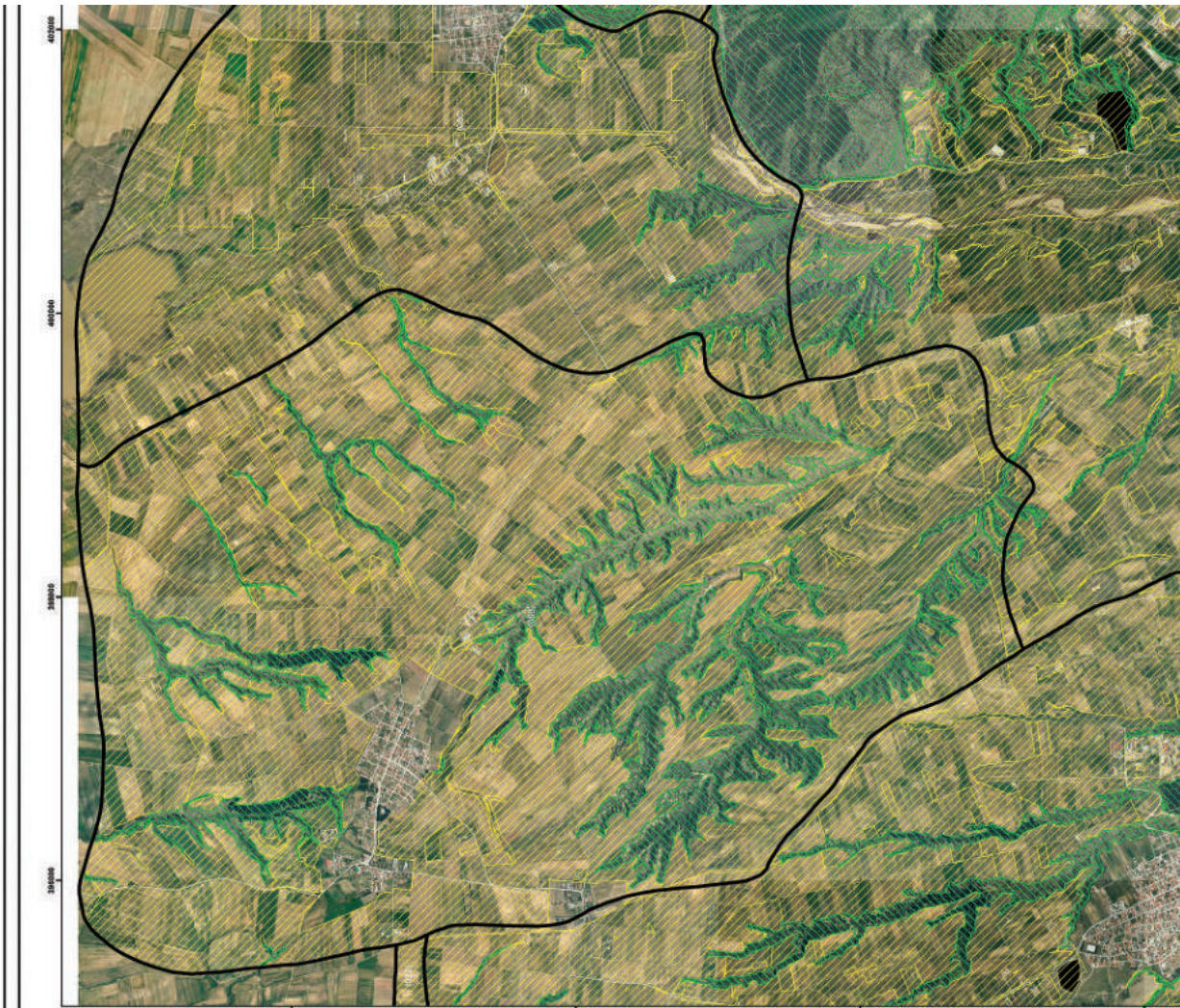
ΔΑΣΙΚΕΣ ΕΙΝ ΓΕΝΕΙ ΕΚΤΑΣΕΙΣ ΤΩΝ ΠΑΡ. 1, 2, 3, 4 ΚΑΙ 5 ΑΡΘΡΟΥ 3 Ν.668/1979
ΕΚΤΑΣΕΙΣ ΠΟΥ ΔΕΝ ΔΕΙΞΟΝΤΑΙ ΑΠΟ ΤΙΣ ΔΑΤΑΛΕΙΣ ΔΑΣΙΚΗΣ ΜΟΝΟΣΕΛΙΑΣ

ΑΙΜΙΛΙΑ ΓΕΩΡΓΙΑΔΙ
ΔΑΣΟΛΟΓΟΣ
ΑΚΡΙΒΕΣ ΑΝΤΙΓΡΑΦΟ
01.11.2022 10:54

ΘΕΩΡΗΘΗΚΕ
ΜΕ ΤΗΝ 3628/14-10-2022 ΠΡΟΦΑΣΗ ΔΙΕΥΘΥΝΣΗΣ ΔΑΣΩΝ
ΘΕΣΣΑΛΟΝΙΚΗΣ (Α.Δ.Α. Γ.Δ.Υ.Β.465/Π.Π.Χ.Υ.Θ)

ΕΠΙΣΥΝΑΠΤΕΤΑΙ
ΣΤΗΝ ΥΠ'ΑΡΙΘΜ 372158/21-10-2022 ΑΠΟΦΑΣΗ
ΓΕΝΙΚΟΥ ΓΡΑΜΜΑΤΕΑ ΔΑΣΩΝ





ΕΛΛΗΝΙΚΗ ΔΗΜΟΚΡΑΤΙΑ
ΥΠΟΥΡΓΕΙΟ ΠΕΡΙΒΑΛΛΟΝΤΟΣ & ΕΝΕΡΓΕΙΑΣ
ΕΠΙΘΕΩΡΗΣΗ ΕΦΑΡΜΟΓΗΣ ΔΑΣΙΚΗΣ ΠΟΛΙΤΙΚΗΣ ΜΑΚΕΔΟΝΙΑΣ - ΘΡΑΚΗΣ
ΔΙΕΥΘΥΝΣΗ ΔΑΣΩΝ ΘΕΣΣΑΛΟΝΙΚΗΣ



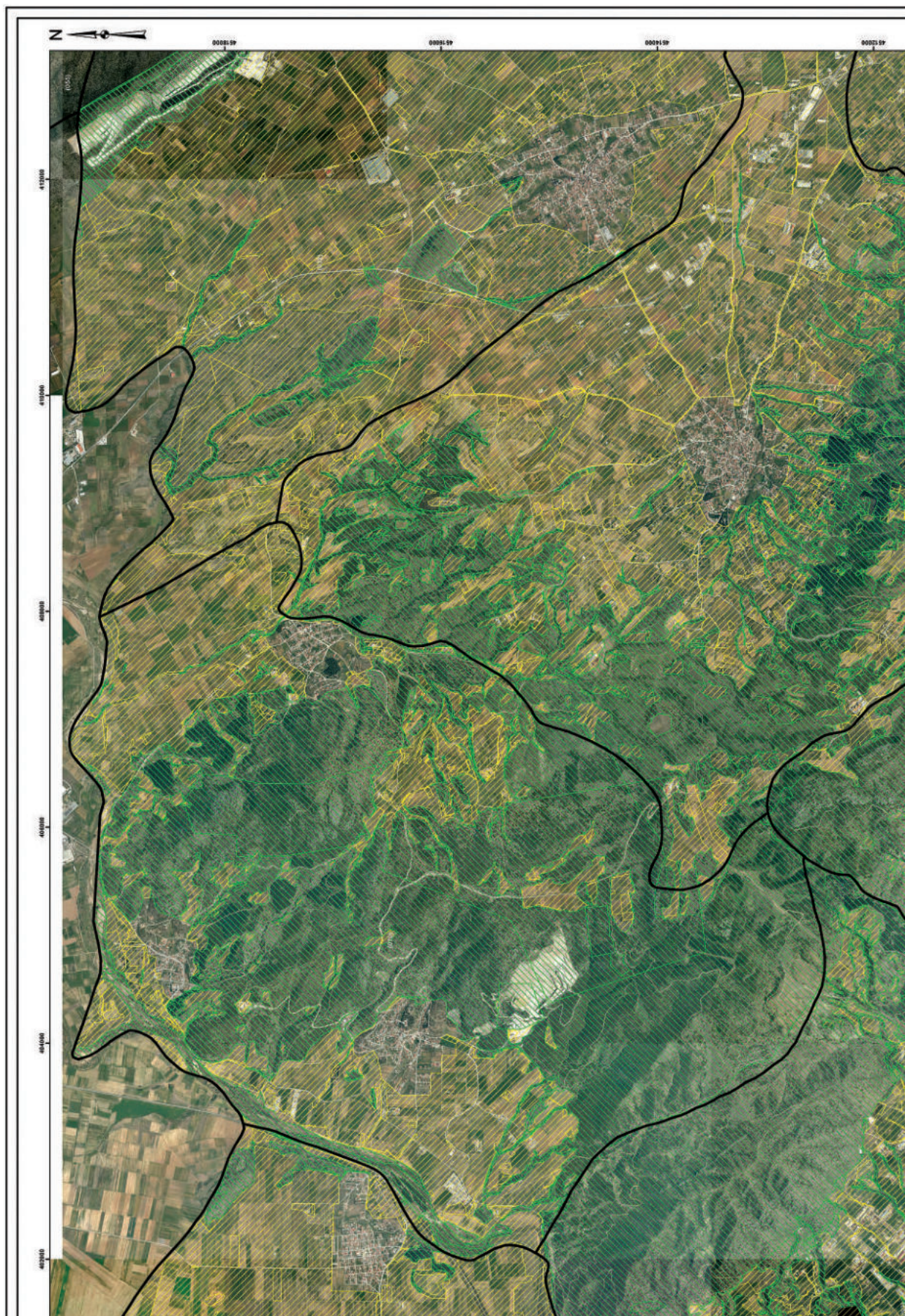
ΠΕΡΙΦΕΡΕΙΑΚΗ ΕΝΟΤΗΤΑ (ΠΡΩΤΙΝ ΝΟΜΟΣ) ΘΕΣΣΑΛΟΝΙΚΗΣ

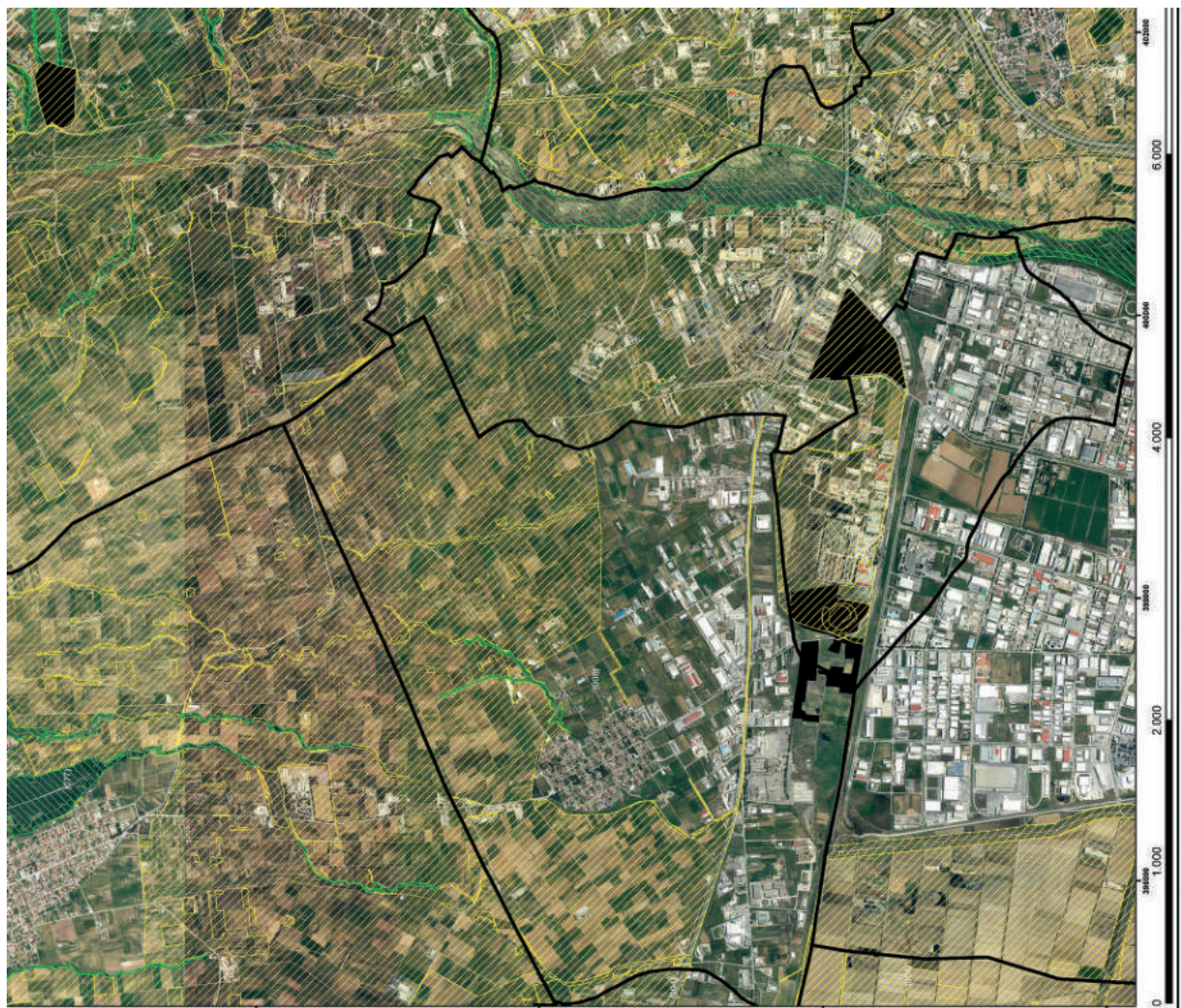
- ΔΗΜΟΤΙΚΗ / ΤΟΠΙΚΗ ΚΟΙΝΟΤΗΤΑ ΑΓΙΟΥ ΑΘΑΝΑΣΙΟΥ του Δήμου Χαλκηδόνος
- ΔΗΜΟΤΙΚΗ / ΤΟΠΙΚΗ ΚΟΙΝΟΤΗΤΑ ΑΓΧΑΛΙΟΥ του Δήμου Χαλκηδόνος
- ΔΗΜΟΤΙΚΗ / ΤΟΠΙΚΗ ΚΟΙΝΟΤΗΤΑ ΒΑΘΥΛΑΚΚΟΥ του Δήμου Χαλκηδόνος
- ΔΗΜΟΤΙΚΗ / ΤΟΠΙΚΗ ΚΟΙΝΟΤΗΤΑ ΔΡΥΜΟΥ του Δήμου Οραοκάστρου
- ΔΗΜΟΤΙΚΗ / ΤΟΠΙΚΗ ΚΟΙΝΟΤΗΤΑ ΕΛΕΥΘΕΡΙΟΥ ΚΟΡΑΕΛΙΟΥ του Δήμου Κορδαίου-Ευόστρου
- ΔΗΜΟΤΙΚΗ / ΤΟΠΙΚΗ ΚΟΙΝΟΤΗΤΑ ΕΥΚΑΡΠΙΑΣ του Δήμου Παύλου Μελά
- ΔΗΜΟΤΙΚΗ / ΤΟΠΙΚΗ ΚΟΙΝΟΤΗΤΑ ΕΥΟΣΜΟΥ του Δήμου Κορδαίου-Ευόστρου
- ΔΗΜΟΤΙΚΗ / ΤΟΠΙΚΗ ΚΟΙΝΟΤΗΤΑ ΙΘΝΙΑΣ του Δήμου Δέλτα
- ΔΗΜΟΤΙΚΗ / ΤΟΠΙΚΗ ΚΟΙΝΟΤΗΤΑ ΚΡΕΘΙΑΣ του Δήμου Λαγκαδά
- ΔΗΜΟΤΙΚΗ / ΤΟΠΙΚΗ ΚΟΙΝΟΤΗΤΑ ΛΑΓΥΝΩΝ του Δήμου Λαγκαδά
- ΔΗΜΟΤΙΚΗ / ΤΟΠΙΚΗ ΚΟΙΝΟΤΗΤΑ ΛΗΤΗΣ του Δήμου Οραοκάστρου
- ΔΗΜΟΤΙΚΗ / ΤΟΠΙΚΗ ΚΟΙΝΟΤΗΤΑ ΜΕΛΙΣΣΟΧΩΡΙΟΥ του Δήμου Οραοκάστρου
- ΔΗΜΟΤΙΚΗ / ΤΟΠΙΚΗ ΚΟΙΝΟΤΗΤΑ ΜΕΣΑΙΟΥ του Δήμου Οραοκάστρου
- ΔΗΜΟΤΙΚΗ / ΤΟΠΙΚΗ ΚΟΙΝΟΤΗΤΑ ΝΕΑΣ ΜΕΣΗΜΒΡΙΑΣ του Δήμου Χαλκηδόνος
- ΔΗΜΟΤΙΚΗ / ΤΟΠΙΚΗ ΚΟΙΝΟΤΗΤΑ ΝΕΑΣ ΦΙΛΑΔΕΛΦΕΙΑΣ του Δήμου Οραοκάστρου
- ΔΗΜΟΤΙΚΗ / ΤΟΠΙΚΗ ΚΟΙΝΟΤΗΤΑ ΝΕΟΧΩΡΟΥΔΑΣ του Δήμου Οραοκάστρου
- ΔΗΜΟΤΙΚΗ / ΤΟΠΙΚΗ ΚΟΙΝΟΤΗΤΑ ΞΗΡΟΧΩΡΙΟΥ του Δήμου Οραοκάστρου
- ΔΗΜΟΤΙΚΗ / ΤΟΠΙΚΗ ΚΟΙΝΟΤΗΤΑ ΠΕΝΤΑΛΟΦΟΥ του Δήμου Οραοκάστρου
- ΔΗΜΟΤΙΚΗ / ΤΟΠΙΚΗ ΚΟΙΝΟΤΗΤΑ ΠΟΛΙΧΝΗΣ του Δήμου Παύλου Μελά
- ΔΗΜΟΤΙΚΗ / ΤΟΠΙΚΗ ΚΟΙΝΟΤΗΤΑ ΣΙΝΔΟΥ του Δήμου Δέλτα
- ΔΗΜΟΤΙΚΗ / ΤΟΠΙΚΗ ΚΟΙΝΟΤΗΤΑ ΦΙΛΥΡΟΥ του Δήμου Πυλαίας - Χορτιάτη
- ΔΗΜΟΤΙΚΗ / ΤΟΠΙΚΗ ΚΟΙΝΟΤΗΤΑ ΔΡΑΙΟΚΑΣΤΡΟΥ του Δήμου Οραοκάστρου

ΕΘΝΙΚΟ ΤΥΠΟΓΡΑΦΕΙΟ
 Για τεχνικούς λόγους στο σχεδιάγραμμα, από το ηλεκτρονικό αρχείο, έγινε σμίκρυνση κατά ποσοστό **39%**

		Α1	Α2		
Β1	Β2	Β3	Β4	Β5	Β6
Γ1	Γ2	Γ3	Γ4	Γ5	Γ7
Δ1	Δ2	Δ3	Δ4	Δ5	Δ6
	Ε1	Ε2	Ε3	Ε4	
					ΣΤ2

ΜΕΡΙΚΩΣ ΚΥΡΩΜΕΝΟΣ ΔΑΣΙΚΟΣ ΧΑΡΤΗΣ
 ΚΛΙΜΑΚΑ: 1:20.000
 ΦΩΤΟΓΡΑΦΙΑ: 2015 - 2016





ΥΠΟΜΗΧΙΑ

Δασικός Χάρτης



ΔΑΣΙΚΕΣ ΕΝ ΓΕΝΕΙ ΕΚΤΑΣΕΙΣ ΤΩΝ ΠΑΡ. 1, 2, 3, 4 ΚΑΙ 5 ΑΡΘΡΟΥ 3 Ν.668/1979

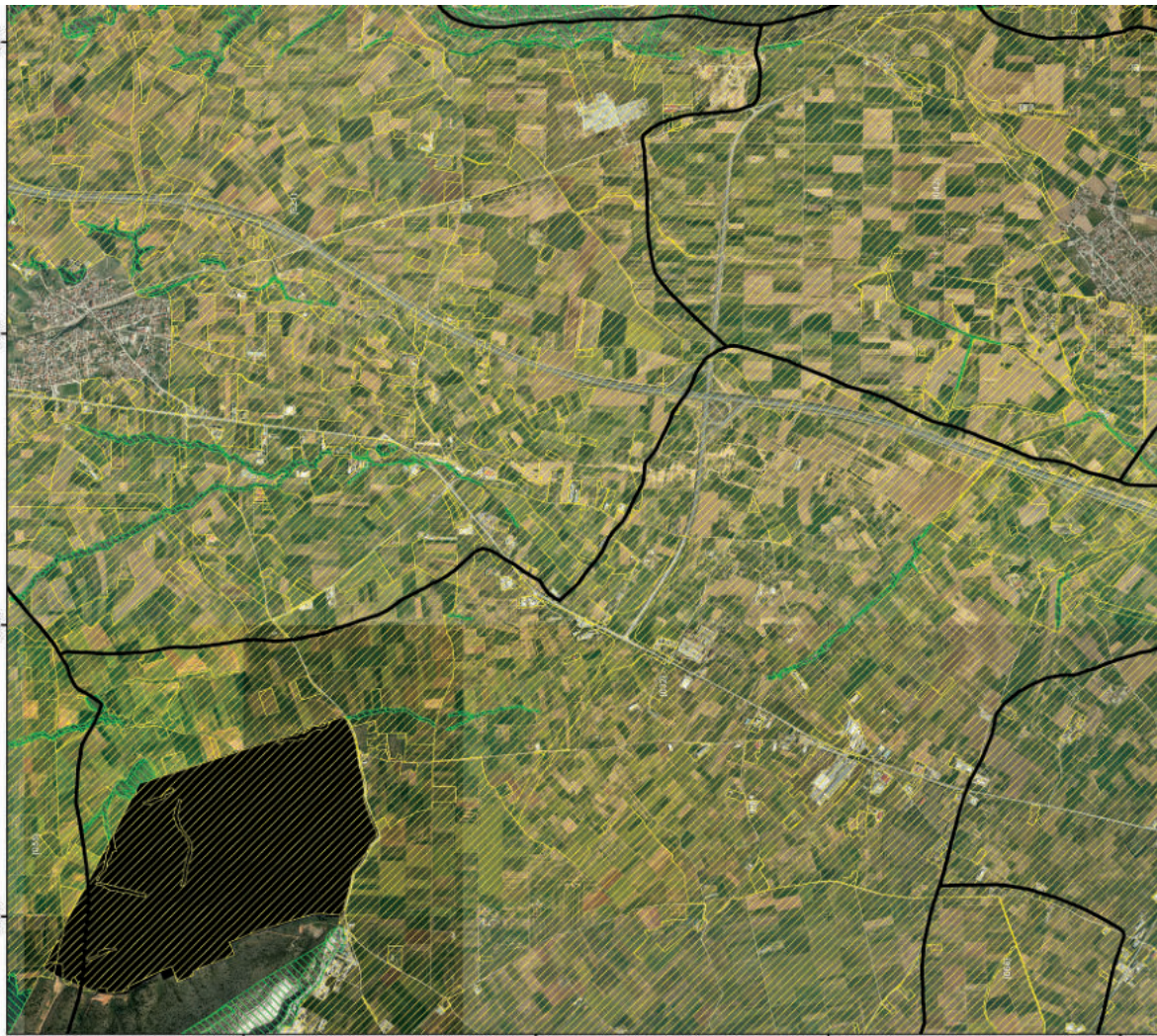
ΕΚΤΑΣΕΙΣ ΠΟΥ ΔΕΝ ΔΕΙΞΟΝΤΑΙ ΑΠΟ ΤΙΣ ΔΙΑΤΑΞΕΙΣ ΔΑΣΙΚΗΣ ΝΟΜΟΘΕΣΙΑΣ

ΑΙΜΙΛΙΑ ΓΕΩΡΓΙΑΔΙ
 ΔΑΣΟΛΟΓΟΣ
 ΑΚΡΙΒΕΣ ΑΝΤΙΓΡΑΦΟ
 01.11.2022 11:44

ΘΕΩΡΗΘΗΚΕ
 ΣΤΗΝ ΥΠ' ΑΡΙΘΜ 372158/21-10-2022 ΑΠΟΦΑΣΗ
 ΓΕΝΙΚΗΣ ΔΙΕΥΘΥΝΣΗΣ ΔΑΣΩΝ
 ΚΑΙ ΑΝΑΦΟΡΑΣ (Α.Δ.Α. Π.Δ.Υ.Β.6465/21.10.2022)

ΕΠΙΣΥΝΑΠΤΕΤΑΙ
 ΣΤΗΝ ΥΠ' ΑΡΙΘΜ 372158/21-10-2022 ΑΠΟΦΑΣΗ
 ΓΕΝΙΚΟΥ ΓΡΑΜΜΑΤΕΑ ΔΑΣΩΝ





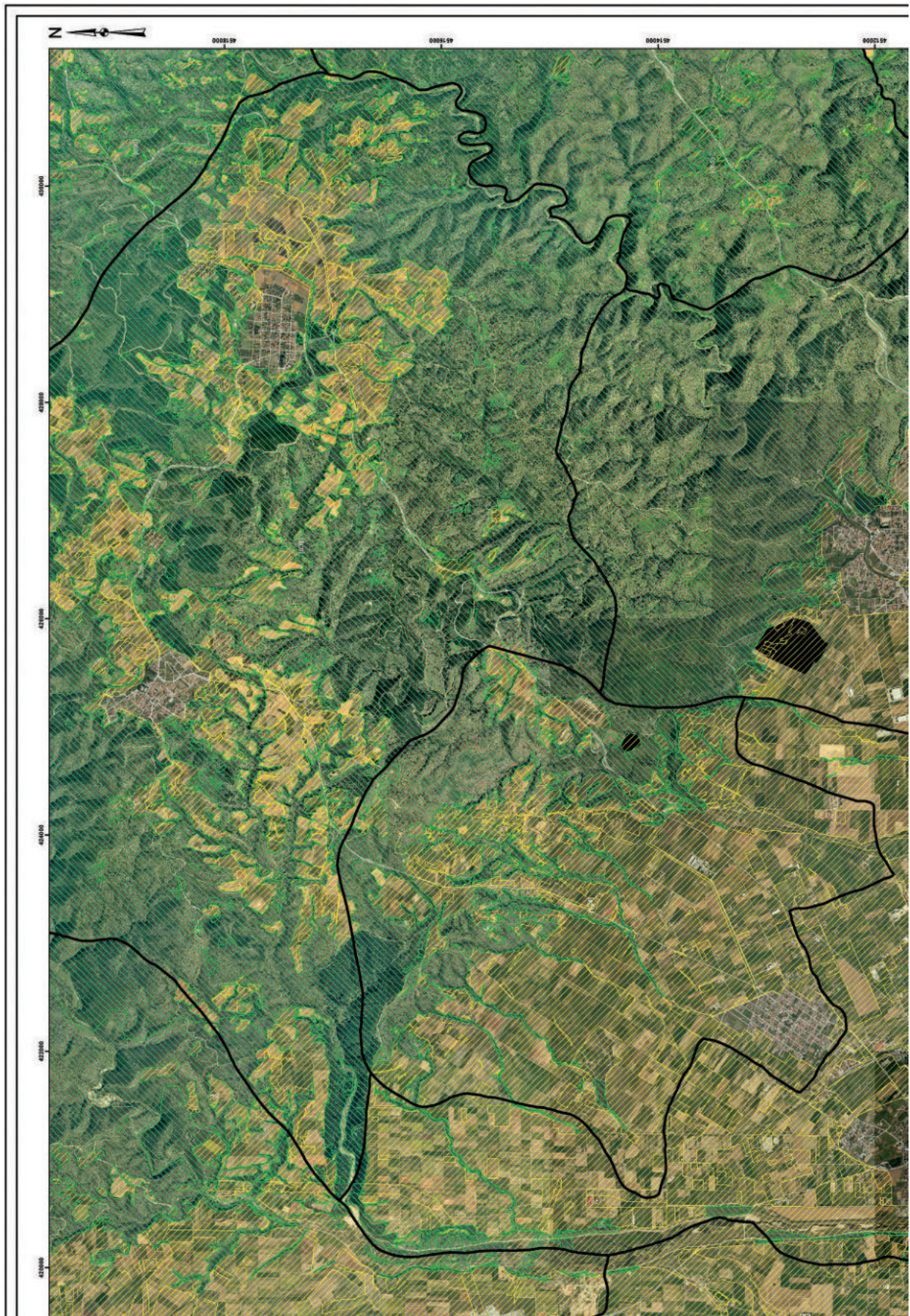
ΕΛΛΗΝΙΚΗ ΔΗΜΟΚΡΑΤΙΑ
ΥΠΟΥΡΓΕΙΟ ΠΕΡΙΒΑΛΛΟΝΤΟΣ & ΕΝΕΡΓΕΙΑΣ
ΕΠΙΘΕΩΡΗΣΗ ΕΦΑΡΜΟΓΗΣ ΔΑΣΙΚΗΣ ΠΟΛΙΤΙΚΗΣ ΜΑΚΕΔΟΝΙΑΣ - ΘΡΑΚΗΣ
ΔΙΕΥΘΥΝΣΗ ΔΑΣΩΝ ΘΕΣΣΑΛΟΝΙΚΗΣ



ΠΕΡΙΦΕΡΕΙΑΚΗ ΕΝΟΤΗΤΑ (ΠΡΩΤΗΝ ΝΟΜΟΣ) ΘΕΣΣΑΛΟΝΙΚΗΣ
 ΔΗΜΟΤΙΚΗ / ΤΟΠΙΚΗ ΚΟΙΝΟΤΗΤΑ ΑΝΑΛΗΦΕΩΣ του Δήμου Λαγκαδά
 ΔΗΜΟΤΙΚΗ / ΤΟΠΙΚΗ ΚΟΙΝΟΤΗΤΑ ΑΣΣΗΡΟΥ του Δήμου Λαγκαδά
 ΔΗΜΟΤΙΚΗ / ΤΟΠΙΚΗ ΚΟΙΝΟΤΗΤΑ ΔΡΥΜΟΥ του Δήμου Δρασκόταρου
 ΔΗΜΟΤΙΚΗ / ΤΟΠΙΚΗ ΚΟΙΝΟΤΗΤΑ ΕΞΑΛΟΦΟΥ του Δήμου Λαγκαδά
 ΔΗΜΟΤΙΚΗ / ΤΟΠΙΚΗ ΚΟΙΝΟΤΗΤΑ ΕΥΑΓΓΕΛΙΣΜΟΥ του Δήμου Βοιφίτης
 ΔΗΜΟΤΙΚΗ / ΤΟΠΙΚΗ ΚΟΙΝΟΤΗΤΑ ΗΡΑΚΛΕΙΩΣ του Δήμου Παύλου Μείδα
 ΔΗΜΟΤΙΚΗ / ΤΟΠΙΚΗ ΚΟΙΝΟΤΗΤΑ ΚΑΒΑΛΛΑΡΙΟΥ του Δήμου Λαγκαδά
 ΔΗΜΟΤΙΚΗ / ΤΟΠΙΚΗ ΚΟΙΝΟΤΗΤΑ ΚΟΛΛΙΚΟΥ του Δήμου Λαγκαδά
 ΔΗΜΟΤΙΚΗ / ΤΟΠΙΚΗ ΚΟΙΝΟΤΗΤΑ ΚΡΗΘΙΑΣ του Δήμου Λαγκαδά
 ΔΗΜΟΤΙΚΗ / ΤΟΠΙΚΗ ΚΟΙΝΟΤΗΤΑ ΛΑΓΚΑΔΑ του Δήμου Λαγκαδά
 ΔΗΜΟΤΙΚΗ / ΤΟΠΙΚΗ ΚΟΙΝΟΤΗΤΑ ΛΑΓΥΝΩΝ του Δήμου Λαγκαδά
 ΔΗΜΟΤΙΚΗ / ΤΟΠΙΚΗ ΚΟΙΝΟΤΗΤΑ ΛΗΤΗΣ του Δήμου Δρασκόταρου
 ΔΗΜΟΤΙΚΗ / ΤΟΠΙΚΗ ΚΟΙΝΟΤΗΤΑ ΜΕΛΙΣΣΟΧΩΡΙΟΥ του Δήμου Δρασκόταρου
 ΔΗΜΟΤΙΚΗ / ΤΟΠΙΚΗ ΚΟΙΝΟΤΗΤΑ ΟΣΣΗΣ του Δήμου Λαγκαδά
 ΔΗΜΟΤΙΚΗ / ΤΟΠΙΚΗ ΚΟΙΝΟΤΗΤΑ ΠΕΡΙΒΟΛΑΚΙΟΥ του Δήμου Λαγκαδά
 ΔΗΜΟΤΙΚΗ / ΤΟΠΙΚΗ ΚΟΙΝΟΤΗΤΑ ΦΙΛΥΡΟΥ του Δήμου Πυλαίας - Χερσίτης
 ΔΗΜΟΤΙΚΗ / ΤΟΠΙΚΗ ΚΟΙΝΟΤΗΤΑ ΧΡΥΣΑΥΓΗΣ του Δήμου Λαγκαδά

ΕΘΝΙΚΟ ΤΥΠΟΓΡΑΦΕΙΟ
 Για τεχνικούς λόγους στο σχεδιάγραμμα,
 από το ηλεκτρονικό αρχείο, έγινε **39%**
 σμίκρυνση κατά ποσοστό

ΜΕΡΙΚΟΣ ΚΥΡΩΜΕΝΟΣ ΔΑΣΙΚΟΣ ΧΑΡΤΗΣ
 ΚΛΙΜΑΚΑ: 1:20.000
 ΦΩΤΟΛΗΨΙΑ: 2015 - 2016





ΥΠΟΜΝΗΜΑ

Δασικός Χάρτης



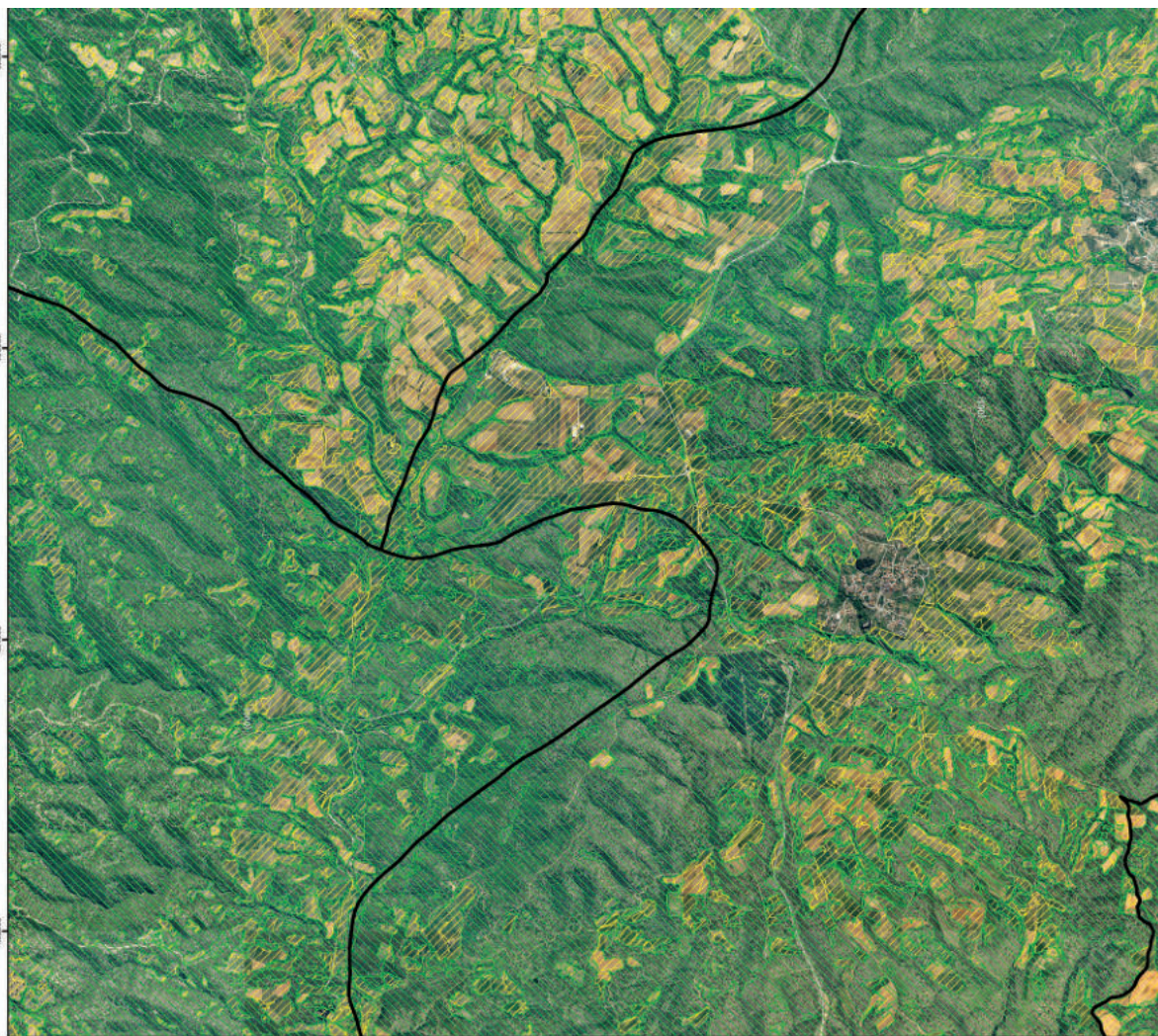
ΔΑΣΙΚΕΣ ΕΙΝ ΓΕΝΕΙ ΕΚΤΑΣΕΙΣ ΤΩΝ ΠΑΡ. 1, 2, 3, 4 ΚΑΙ 5 ΑΡΘΡΟΥ 3 Ν.898/1979
ΕΚΤΑΣΕΙΣ ΠΟΥ ΔΕΝ ΔΙΕΠΟΝΤΑΙ ΑΠΟ ΤΙΣ ΔΙΑΤΑΞΕΙΣ ΔΑΣΙΚΗΣ ΝΟΜΟΘΕΣΙΑΣ

ΑΙΜΙΛΙΑ ΓΕΩΡΓΙΑΔΙ
ΔΑΣΟΛΟΓΟΣ
ΑΚΡΙΒΕΣ ΑΝΤΙΓΡΑΦΟ
01.11.2022 11:49

ΘΕΩΡΗΘΗΚΕ
ΜΕ ΤΗΝ 36258/14-10-2022 ΠΡΟΦΑΣΗ ΔΙΕΥΘΥΝΣΗΣ ΔΑΣΩΝ
ΘΕΣΣΑΛΟΝΙΚΗΣ (Α.Δ.Α. ΣΩ.Υ.Β.6455/Π.Δ.Χ.Υ.Β)

ΕΠΙΣΥΝΑΠΤΕΤΑΙ
ΣΤΗΝ ΥΠ'ΑΡΙΘΜ 372158/21-10-2022 ΑΠΟΦΑΣΗ
ΓΕΝΙΚΟΥ ΓΡΑΜΜΑΤΕΑ ΔΑΣΩΝ



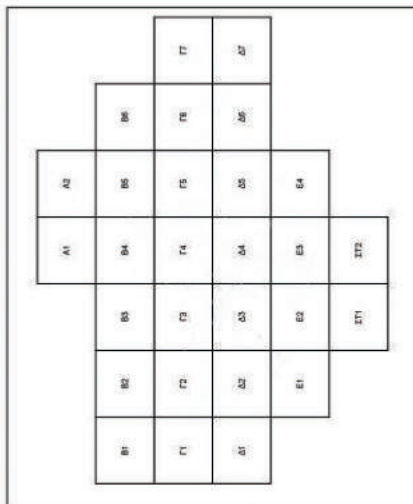


ΕΛΛΗΝΙΚΗ ΔΗΜΟΚΡΑΤΙΑ
 ΥΠΟΥΡΓΕΙΟ ΠΕΡΙΒΑΛΛΟΝΤΟΣ & ΕΝΕΡΓΕΙΑΣ
 ΕΠΙΘΕΩΡΗΣΗ ΕΦΑΡΜΟΓΗΣ ΔΑΣΙΚΗΣ ΠΟΛΙΤΙΚΗΣ ΜΑΚΕΔΟΝΙΑΣ - ΘΡΑΚΗΣ
 ΔΙΕΥΘΥΝΣΗ ΔΑΣΩΝ ΘΕΣΣΑΛΟΝΙΚΗΣ



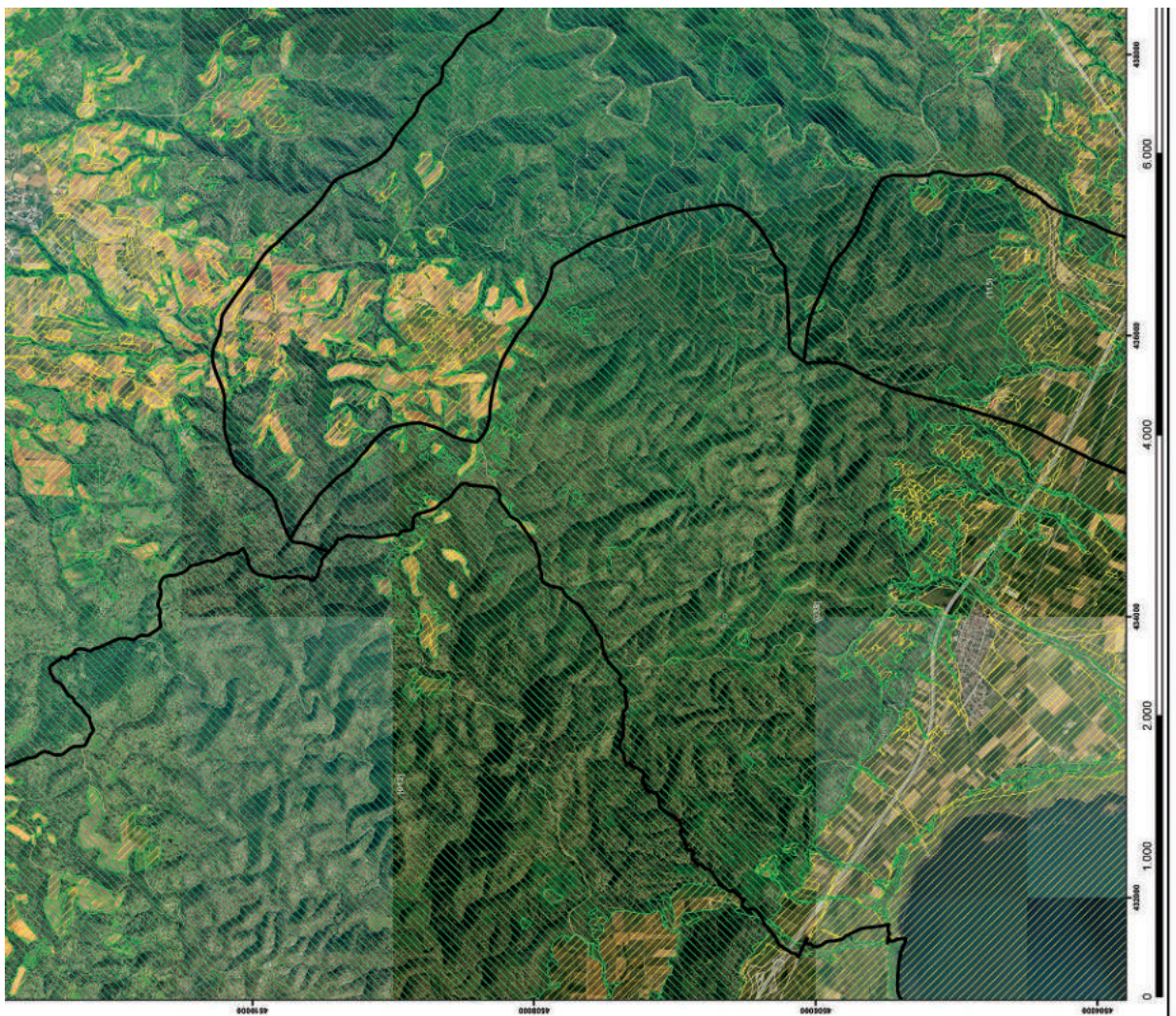
ΠΕΡΙΦΕΡΕΙΑΚΗ ΕΝΟΤΗΤΑ (ΠΡΩΤΙΝ ΝΟΜΟΣ) ΘΕΣΣΑΛΟΝΙΚΗΣ
 ΔΗΜΟΤΙΚΗ / ΤΟΠΙΚΗ ΚΟΙΝΟΤΗΤΑ ΑΝΑΛΗΨΕΩΣ του Δήμου Λαγκαδά
 ΔΗΜΟΤΙΚΗ / ΤΟΠΙΚΗ ΚΟΙΝΟΤΗΤΑ ΑΣΚΟΥ του Δήμου Λαγκαδά
 ΔΗΜΟΤΙΚΗ / ΤΟΠΙΚΗ ΚΟΙΝΟΤΗΤΑ ΒΟΛΗΣ του Δήμου Βολής
 ΔΗΜΟΤΙΚΗ / ΤΟΠΙΚΗ ΚΟΙΝΟΤΗΤΑ ΕΥΑΓΓΕΛΙΣΜΟΥ του Δήμου Βολής
 ΔΗΜΟΤΙΚΗ / ΤΟΠΙΚΗ ΚΟΙΝΟΤΗΤΑ ΚΡΥΟΝΕΡΙΟΥ του Δήμου Λαγκαδά
 ΔΗΜΟΤΙΚΗ / ΤΟΠΙΚΗ ΚΟΙΝΟΤΗΤΑ ΛΟΦΙΣΚΟΥ του Δήμου Λαγκαδά
 ΔΗΜΟΤΙΚΗ / ΤΟΠΙΚΗ ΚΟΙΝΟΤΗΤΑ ΝΥΜΦΟΡΩΠΕΤΡΑΣ του Δήμου Βολής
 ΔΗΜΟΤΙΚΗ / ΤΟΠΙΚΗ ΚΟΙΝΟΤΗΤΑ ΟΣΣΗΣ του Δήμου Λαγκαδά
 ΔΗΜΟΤΙΚΗ / ΤΟΠΙΚΗ ΚΟΙΝΟΤΗΤΑ ΣΟΧΟΥ του Δήμου Λαγκαδά
 ΔΗΜΟΤΙΚΗ / ΤΟΠΙΚΗ ΚΟΙΝΟΤΗΤΑ ΣΧΟΛΑΡΙΟΥ του Δήμου Βολής

ΕΘΝΙΚΟ ΤΥΠΟΓΡΑΦΕΙΟ
 Για τεχνικούς λόγους στο σχεδιάγραμμα,
 από το ηλεκτρονικό αρχείο, έγινε **39%**
 σμίκρυνση κατά ποσοστό

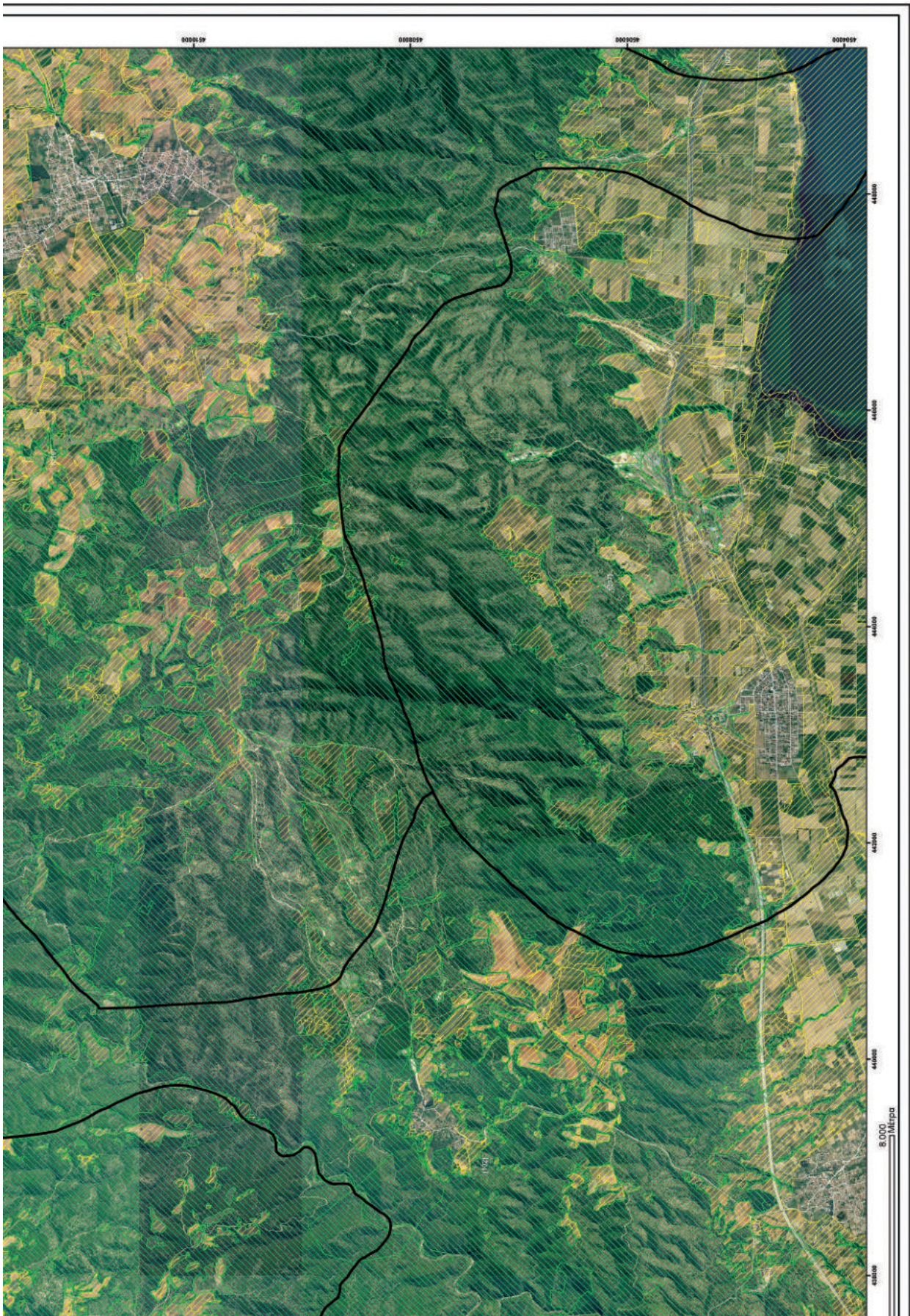


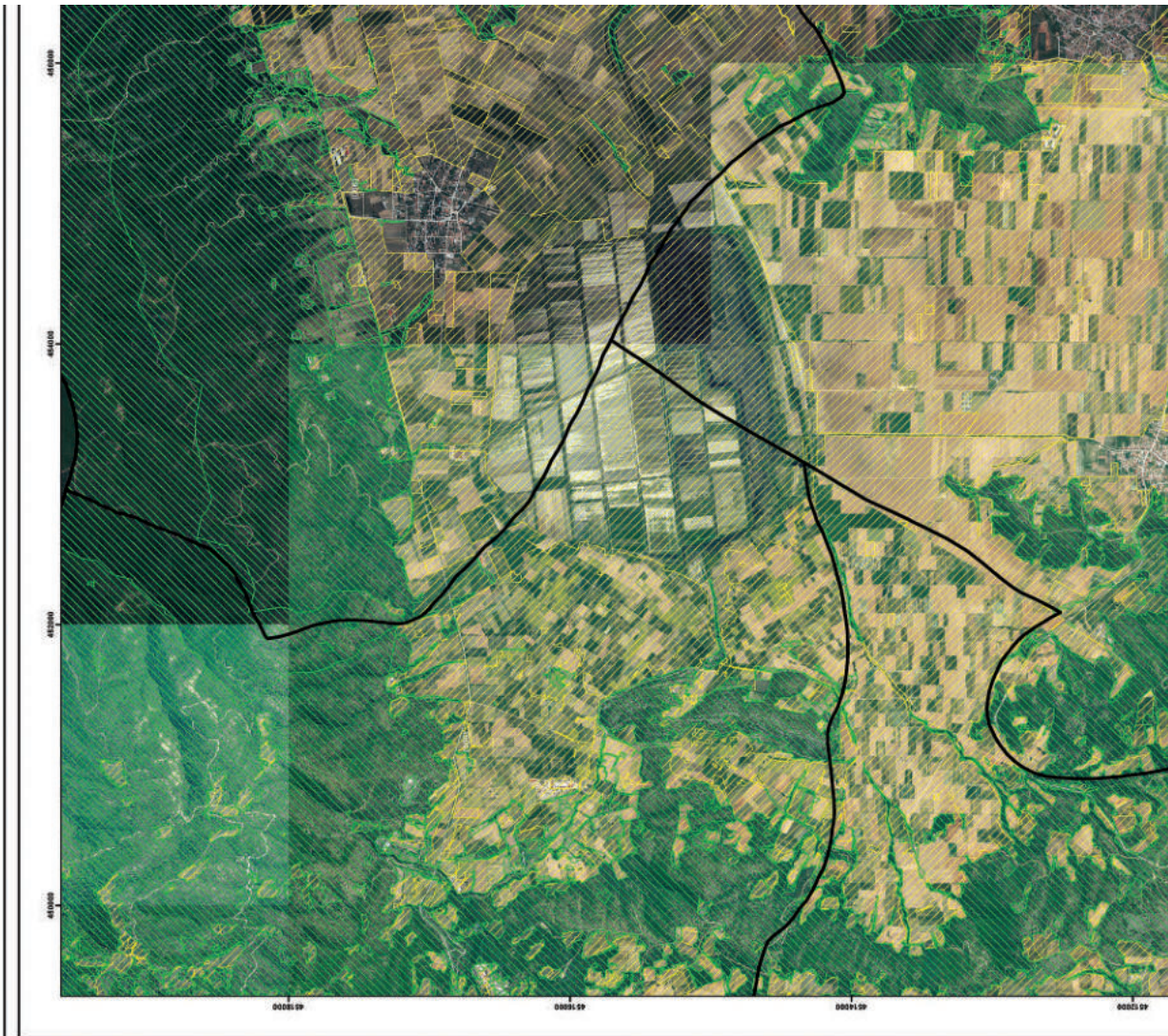
ΜΕΡΙΚΩΣ ΚΥΡΩΜΕΝΟΣ ΔΑΣΙΚΟΣ ΧΑΡΤΗΣ
 ΚΛΙΜΑΚΑ: 1:20.000
 ΦΩΤΟΓΡΑΦΙΑ: 2015 - 2016





<p>ΥΠΟΜΗΗΜΑ</p> <p>Δασικός Χάρτης</p> <p>ΔΑΣΙΚΕΣ ΕΙΝ ΓΕΝΕΙ ΕΚΤΑΣΕΙΣ ΤΩΝ ΠΑΡ. 1, 2, 3, 4 ΚΑΙ 5 ΑΡΘΡΟΥ 3 Ν.668/1979</p> <p>ΕΚΤΑΣΕΙΣ ΠΟΥ ΔΕΝ ΔΕΙΧΝΟΝΤΑΙ ΑΠΟ ΤΙΣ ΔΙΑΤΑΞΕΙΣ ΔΑΣΙΚΗΣ ΝΟΜΟΘΕΣΙΑΣ</p> <p>AIMILIA GEORGIADI ΔΑΣΟΛΟΓΟΣ ΑΚΡΙΒΕΣ ΑΝΤΙΓΡΑΦΟ 01.11.2022 11:59</p>	<p>ΘΕΩΡΗΘΗΚΕ ΠΡΟΣΦΕΡΣΗ ΑΙΧΜΟΥΝΣΗΣ ΔΑΣΩΝ ΘΕΣΣΑΛΟΝΙΚΗΣ (Α.Φ.Α. Π.Δ.Υ.Β.465/Π.Π.Χ.Υ.Θ)</p> <p>ΕΠΙΣΥΝΑΠΤΕΤΑΙ ΣΤΗΝ ΥΠ'ΑΡΙΘΜ 372158/21-10-2022 ΑΠΟΦΑΣΗ ΓΕΝΙΚΟΥ ΓΡΑΜΜΑΤΕΑ ΔΑΣΩΝ</p>
---	--





ΕΛΛΗΝΙΚΗ ΔΗΜΟΚΡΑΤΙΑ
ΥΠΟΥΡΓΕΙΟ ΠΕΡΙΒΑΛΛΟΝΤΟΣ & ΕΝΕΡΓΕΙΑΣ
ΕΠΙΘΕΩΡΗΣΗ ΕΦΑΡΜΟΓΗΣ ΔΑΣΙΚΗΣ ΠΟΛΙΤΙΚΗΣ ΜΑΚΕΔΟΝΙΑΣ - ΘΡΑΚΗΣ
ΔΙΕΥΘΥΝΣΗ ΔΑΣΩΝ ΘΕΣΣΑΛΟΝΙΚΗΣ



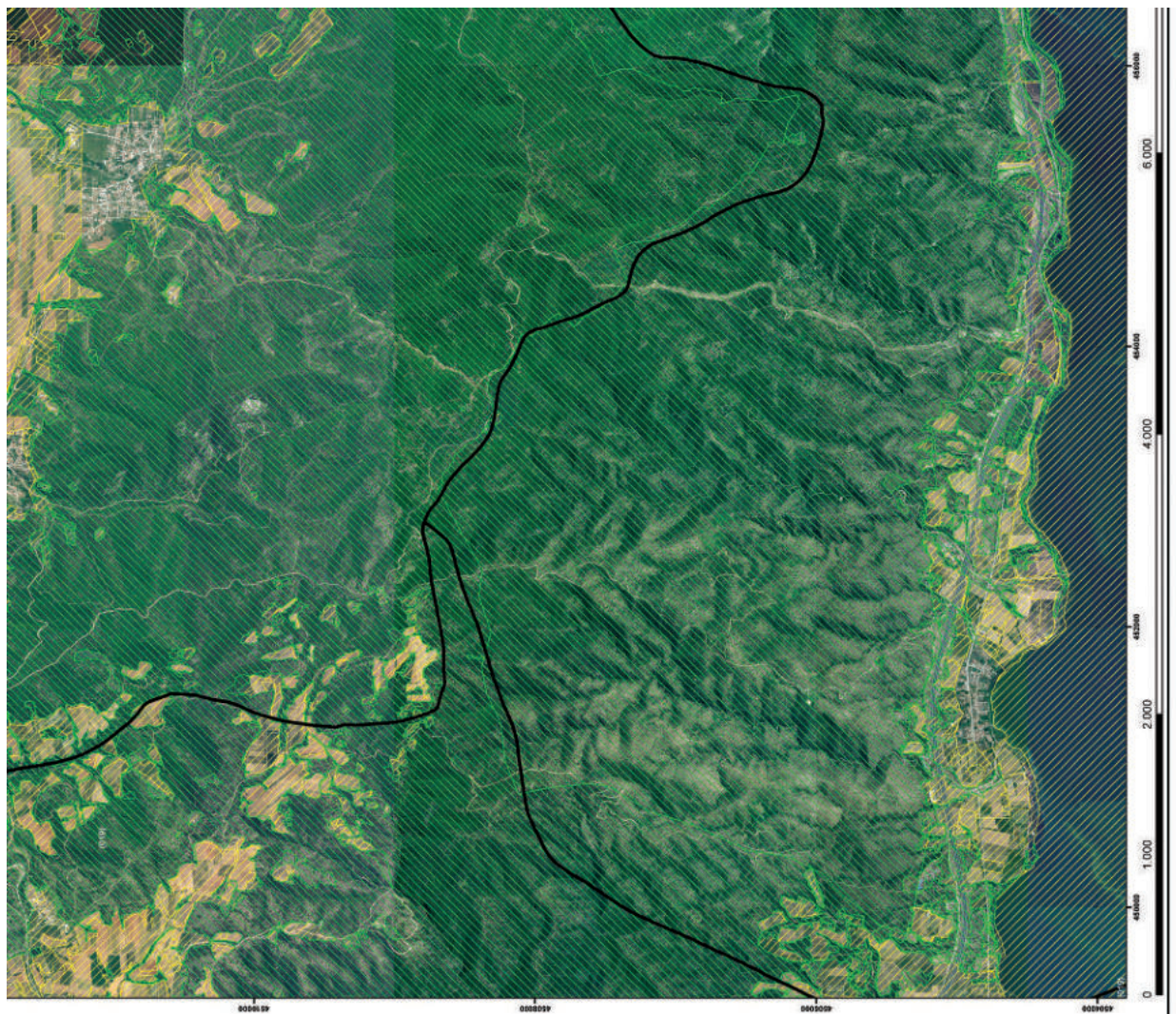
ΠΕΡΙΦΕΡΕΙΑΚΗ ΕΝΟΤΗΤΑ (ΠΑΡΩΝ ΝΟΜΟΣ) ΘΕΣΣΑΛΟΝΙΚΗΣ
 ΔΗΜΟΤΙΚΗ / ΤΟΠΙΚΗ ΚΟΙΝΟΤΗΤΑ ΑΡΕΘΟΥΣΗΣ του Δήμου Βολφής
 ΔΗΜΟΤΙΚΗ / ΤΟΠΙΚΗ ΚΟΙΝΟΤΗΤΑ ΑΣΧΟΥ του Δήμου Λαγκαδά
 ΔΗΜΟΤΙΚΗ / ΤΟΠΙΚΗ ΚΟΙΝΟΤΗΤΑ ΒΟΛΦΗΣ του Δήμου Βολφής
 ΔΗΜΟΤΙΚΗ / ΤΟΠΙΚΗ ΚΟΙΝΟΤΗΤΑ ΜΑΥΡΟΥΔΑΣ του Δήμου Βολφής
 ΔΗΜΟΤΙΚΗ / ΤΟΠΙΚΗ ΚΟΙΝΟΤΗΤΑ ΣΚΕΠΙΑΣΤΟΥ του Δήμου Βολφής
 ΔΗΜΟΤΙΚΗ / ΤΟΠΙΚΗ ΚΟΙΝΟΤΗΤΑ ΣΟΧΟΥ του Δήμου Λαγκαδά
 ΔΗΜΟΤΙΚΗ / ΤΟΠΙΚΗ ΚΟΙΝΟΤΗΤΑ ΣΤΕΦΑΝΙΝΩΝ του Δήμου Βολφής
 ΔΗΜΟΤΙΚΗ / ΤΟΠΙΚΗ ΚΟΙΝΟΤΗΤΑ ΦΙΛΑΔΕΛΦΕΙΟΥ του Δήμου Βολφής







ΕΘΝΙΚΟ ΤΥΠΟΓΡΑΦΕΙΟ
 Για τεχνικούς λόγους στο σχεδιάγραμμα,
 από το ηλεκτρονικό αρχείο, έγινε
 αμείωση κατά ποσοστό **39%**

					Α1	Α2		
					Β1	Β2	Β3	Β4
					Γ1	Γ2	Γ3	Γ4
					Δ1	Δ2	Δ3	Δ4
						Ε1	Ε2	Ε3
								Ε4
								ΣΤ1
								ΣΤ2

ΜΕΡΙΚΩΣ ΚΥΡΩΜΕΝΟΣ ΔΑΣΙΚΟΣ ΧΑΡΤΗΣ
 ΚΛΙΜΑΚΑ: 1:20.000
 ΦΩΤΟΓΡΑΦΙΑ: 2015 - 2016






<p>ΥΠΟΜΗΧΙΑ</p> <p>Δασικός Χάρτης</p> <table border="0"><tr><td></td><td>ΔΑΣΙΚΕΣ ΕΙΝ ΓΕΝΕΙ ΕΚΤΑΣΕΙΣ ΤΩΝ ΠΑΡ. 1, 2, 3, 4 ΚΑΙ 5 ΑΡΘΡΟΥ 3 Ν.868/1979</td></tr><tr><td></td><td>ΕΚΤΑΣΕΙΣ ΠΟΥ ΔΕΝ ΔΙΕΠΟΝΤΑΙ ΑΠΟ ΤΙΣ ΔΙΑΤΑΞΕΙΣ ΔΑΣΙΚΗΣ ΝΟΜΟΘΕΣΙΑΣ</td></tr></table> <p>ΑΙΜΙΛΙΑ ΓΕΩΡΓΙΑΔΙ ΔΑΣΟΛΟΓΟΣ ΑΚΡΙΒΕΣ ΑΝΤΙΓΡΑΦΟ 01.11.2022 12:16</p>		ΔΑΣΙΚΕΣ ΕΙΝ ΓΕΝΕΙ ΕΚΤΑΣΕΙΣ ΤΩΝ ΠΑΡ. 1, 2, 3, 4 ΚΑΙ 5 ΑΡΘΡΟΥ 3 Ν.868/1979		ΕΚΤΑΣΕΙΣ ΠΟΥ ΔΕΝ ΔΙΕΠΟΝΤΑΙ ΑΠΟ ΤΙΣ ΔΙΑΤΑΞΕΙΣ ΔΑΣΙΚΗΣ ΝΟΜΟΘΕΣΙΑΣ	<p>ΘΕΩΡΗΘΗΚΕ ΜΕ ΤΗΝ 36628/14-10-2022 ΠΡΟΦΑΣΗ ΔΙΕΥΘΥΝΣΗΣ ΔΑΣΩΝ ΘΕΣΣΑΛΟΝΙΚΗΣ (Α.Δ.Α. ΣΔΥΦ46557Π-Χ'76)</p> <p>ΕΠΙΣΥΝΑΠΤΕΤΑΙ ΣΤΗΝ ΥΠ'ΑΡΙΘΜ 372158/21-10-2022 ΑΠΟΦΑΣΗ ΓΕΝΙΚΟΥ ΓΡΑΜΜΑΤΕΑ ΔΑΣΩΝ</p>
	ΔΑΣΙΚΕΣ ΕΙΝ ΓΕΝΕΙ ΕΚΤΑΣΕΙΣ ΤΩΝ ΠΑΡ. 1, 2, 3, 4 ΚΑΙ 5 ΑΡΘΡΟΥ 3 Ν.868/1979				
	ΕΚΤΑΣΕΙΣ ΠΟΥ ΔΕΝ ΔΙΕΠΟΝΤΑΙ ΑΠΟ ΤΙΣ ΔΙΑΤΑΞΕΙΣ ΔΑΣΙΚΗΣ ΝΟΜΟΘΕΣΙΑΣ				

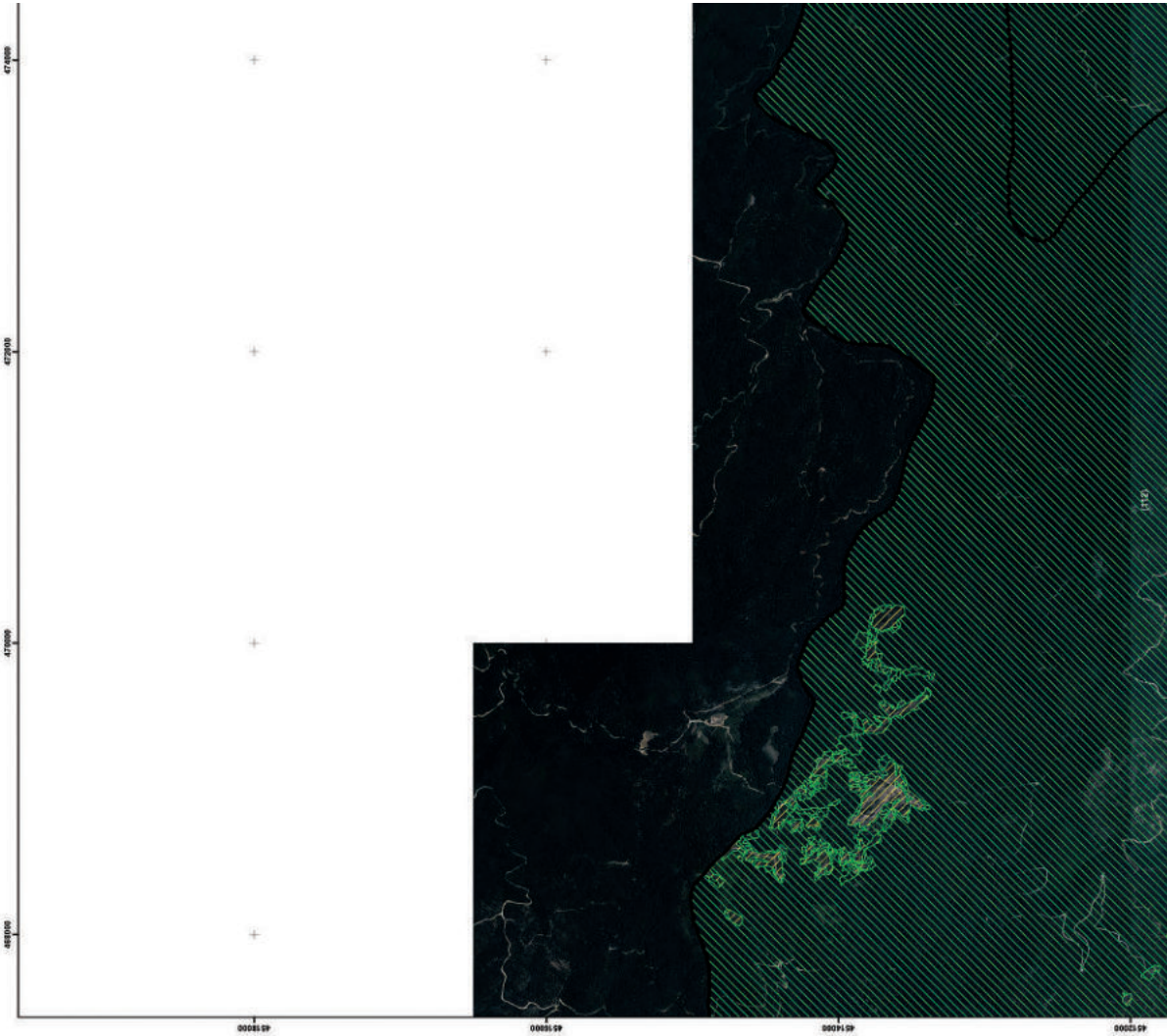


ΕΛΛΗΝΙΚΗ ΔΗΜΟΚΡΑΤΙΑ
ΥΠΟΥΡΓΕΙΟ ΠΕΡΙΒΑΛΛΟΝΤΟΣ & ΕΝΕΡΓΕΙΑΣ
ΕΠΙΘΕΩΡΗΣΗ ΕΦΑΡΜΟΓΗΣ ΔΑΣΙΚΗΣ ΠΟΛΙΤΙΚΗΣ ΜΑΚΕΔΟΝΙΑΣ - ΘΡΑΚΗΣ
ΔΙΕΥΘΥΝΣΗ ΔΑΣΩΝ ΘΕΣΣΑΛΟΝΙΚΗΣ




ΠΕΡΙΦΕΡΕΙΑΚΗ ΕΝΟΤΗΤΑ (πρώην ΝΟΜΟΣ) ΘΕΣΣΑΛΟΝΙΚΗΣ
ΔΗΜΟΤΙΚΗ / ΤΟΠΙΚΗ ΚΟΙΝΟΤΗΤΑ ΕΡΕΘΟΥΣΗΣ του Δήμου Βολφής
ΔΗΜΟΤΙΚΗ / ΤΟΠΙΚΗ ΚΟΙΝΟΤΗΤΑ ΛΑΣΠΙΡΩΒΛΙΑΣ του Δήμου Βολφής
ΔΗΜΟΤΙΚΗ / ΤΟΠΙΚΗ ΚΟΙΝΟΤΗΤΑ ΒΟΛΒΗΣ του Δήμου Βολφής
ΔΗΜΟΤΙΚΗ / ΤΟΠΙΚΗ ΚΟΙΝΟΤΗΤΑ ΒΡΑΣΣΙΝΩΝ του Δήμου Βολφής
ΔΗΜΟΤΙΚΗ / ΤΟΠΙΚΗ ΚΟΙΝΟΤΗΤΑ ΣΤΕΦΑΝΙΝΩΝ του Δήμου Βολφής

ΕΘΝΙΚΟ ΤΥΠΟΓΡΑΦΕΙΟ
 Για τεχνικούς λόγους στο σχεδιάγραμμα,
 από το ηλεκτρονικό αρχείο, έγινε **39%**
 σμίκρυνση κατά ποσοστό



ΜΕΡΙΚΟΣ ΚΥΡΩΜΕΝΟΣ ΔΑΣΙΚΟΣ ΧΑΡΤΗΣ
 ΚΛΙΜΑΚΑ: 1:20.000
 ΦΩΤΟΛΗΨΙΑ: 2015 - 2016





ΥΠΟΜΝΗΜΑ

Δασικός Χάρτης


ΔΑΣΙΚΕΣ ΕΝ ΤΕΛΕΙ ΕΚΤΑΣΕΙΣ ΤΩΝ ΠΑΡ. 1, 2, 3, 4 ΚΑΙ 5 ΑΡΘΡΟΥ 3 ΝΟΜΟΥ 1979

ΕΚΤΑΣΕΙΣ ΠΟΥ ΔΕΝ ΔΙΕΠΟΝΤΑΙ ΑΠΟ ΤΙΣ ΔΙΑΤΑΞΕΙΣ ΔΑΣΙΚΗΣ ΝΟΜΟΘΕΙΑΣ

ΑΙΜΙΛΙΑ ΓΕΩΡΓΙΑΔΙ
ΔΑΣΟΛΟΓΟΣ
ΑΚΡΙΒΕΣ ΑΝΤΙΓΡΑΦΟ
01.11.2022 12:19

ΘΕΩΡΗΘΗΚΕ
ΜΕ ΤΗΝ 35628/114-10-2022 ΑΠΟΦΑΣΗ ΔΙΕΥΘΥΝΣΗΣ ΔΑΣΩΝ
ΒΕΣΣΑΛΟΝΙΚΗΣ (ΑΔΑ: Ω2ΦΒ465378-ΧΤ8)

ΕΠΙΣΥΝΑΠΤΕΤΑΙ
ΣΤΗΝ ΥΠ'ΑΡΙΘΜ 372156/21-10-2022 ΑΠΟΦΑΣΗ
ΓΕΝΙΚΟΥ ΓΡΑΜΜΑΤΕΑ ΔΑΣΩΝ



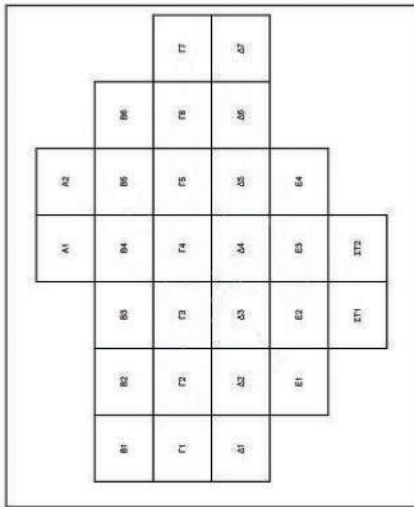


ΕΛΛΗΝΙΚΗ ΔΗΜΟΚΡΑΤΙΑ
 ΥΠΟΥΡΓΕΙΟ ΠΕΡΙΒΑΛΛΟΝΤΟΣ & ΕΝΕΡΓΕΙΑΣ
 ΕΠΙΘΕΩΡΗΣΗ ΕΦΑΡΜΟΓΗΣ ΔΑΣΙΚΗΣ ΠΟΛΙΤΙΚΗΣ ΜΑΚΕΔΟΝΙΑΣ - ΘΡΑΚΗΣ
 ΔΙΕΥΘΥΝΣΗ ΔΑΣΩΝ ΘΕΣΣΑΛΟΝΙΚΗΣ




ΠΕΡΙΦΕΡΕΙΑΚΗ ΕΝΟΤΗΤΑ (ΠΑΡΩΝ ΝΟΜΟΣ) ΘΕΣΣΑΛΟΝΙΚΗΣ
 ΔΗΜΟΤΙΚΗ / ΤΟΠΙΚΗ ΚΟΙΝΟΤΗΤΑ ΜΙΚΡΟΥ ΜΟΝΑΣΤΗΡΙΟΥ του Δήμου Χαλκηδόνος


ΕΘΝΙΚΟ ΤΥΠΟΓΡΑΦΕΙΟ
 Για τεχνικούς λόγους στο σχεδιάγραμμα,
 από το ηλεκτρονικό αρχείο, έγινε σμίκρυνση κατά ποσοστό **39%**

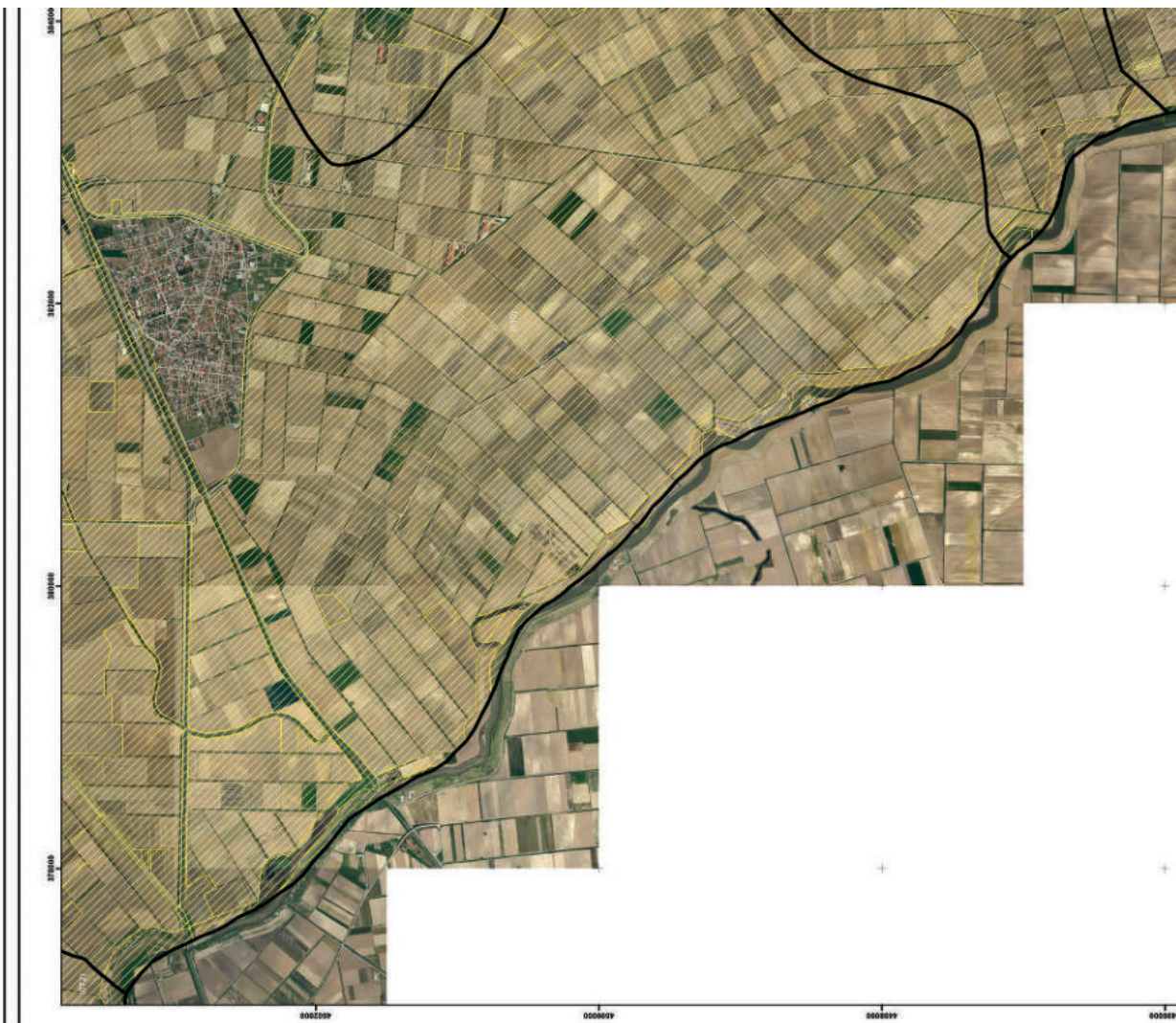


ΜΕΡΙΚΟΣ ΚΥΡΩΜΕΝΟΣ ΔΑΣΙΚΟΣ ΧΑΡΤΗΣ
 ΚΛΙΜΑΚΑ: 1:20.000
 ΦΩΤΟΓΡΑΦΙΑ: 2015 - 2016







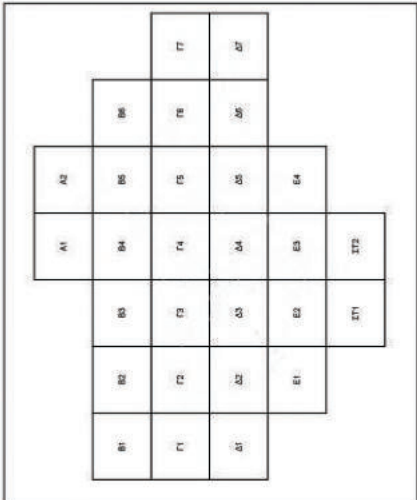


ΕΛΛΗΝΙΚΗ ΔΗΜΟΚΡΑΤΙΑ
 ΥΠΟΥΡΓΕΙΟ ΠΕΡΙΒΑΛΛΟΝΤΟΣ & ΕΝΕΡΓΕΙΑΣ
 ΕΠΙΘΕΩΡΗΣΗ ΕΦΑΡΜΟΓΗΣ ΔΑΣΙΚΗΣ ΠΟΛΙΤΙΚΗΣ ΜΑΚΕΔΟΝΙΑΣ - ΘΡΑΚΗΣ
 ΔΙΕΥΘΥΝΣΗ ΔΑΣΩΝ ΘΕΣΣΑΛΟΝΙΚΗΣ




ΠΕΡΙΦΕΡΕΙΑΚΗ ΕΝΟΤΗΤΑ (ΠΡΩΤΙΝ ΝΟΜΟΣ) ΘΕΣΣΑΛΟΝΙΚΗΣ
 ΔΗΜΟΤΙΚΗ / ΤΟΠΙΚΗ ΚΟΙΝΟΤΗΤΑ ΑΓΙΟΥ ΑΘΑΝΑΣΙΟΥ του Δήμου Χαλκηδόνος
 ΔΗΜΟΤΙΚΗ / ΤΟΠΙΚΗ ΚΟΙΝΟΤΗΤΑ ΑΛΕΞΑΝΔΡΟΥ του Δήμου Χαλκηδόνος
 ΔΗΜΟΤΙΚΗ / ΤΟΠΙΚΗ ΚΟΙΝΟΤΗΤΑ ΑΝΑΤΟΛΙΚΟΥ του Δήμου Δέλτα
 ΔΗΜΟΤΙΚΗ / ΤΟΠΙΚΗ ΚΟΙΝΟΤΗΤΑ ΒΡΑΧΙΑΣ του Δήμου Δέλτα
 ΔΗΜΟΤΙΚΗ / ΤΟΠΙΚΗ ΚΟΙΝΟΤΗΤΑ ΚΥΜΙΝΩΝΙ του Δήμου Δέλτα
 ΔΗΜΟΤΙΚΗ / ΤΟΠΙΚΗ ΚΟΙΝΟΤΗΤΑ ΜΙΚΡΟΥ ΜΟΝΑΣΤΗΡΙΟΥ του Δήμου Χαλκηδόνος
 ΔΗΜΟΤΙΚΗ / ΤΟΠΙΚΗ ΚΟΙΝΟΤΗΤΑ ΝΕΩΝ ΜΑΛΓΑΡΩΝ του Δήμου Δέλτα
 ΔΗΜΟΤΙΚΗ / ΤΟΠΙΚΗ ΚΟΙΝΟΤΗΤΑ ΣΙΝΔΟΥ του Δήμου Δέλτα
 ΔΗΜΟΤΙΚΗ / ΤΟΠΙΚΗ ΚΟΙΝΟΤΗΤΑ ΧΑΛΑΣΤΡΑΣ του Δήμου Δέλτα

ΕΘΝΙΚΟ ΤΥΠΟΓΡΑΦΕΙΟ
 Για τεχνικούς λόγους στο σχεδιάγραμμα,
 από το ηλεκτρονικό αρχείο, έγινε
 σμίκρυνση κατά ποσοστό **39%**



ΜΕΡΙΚΩΣ ΚΥΡΩΜΕΝΟΣ ΔΑΣΙΚΟΣ ΧΑΡΤΗΣ
 ΚΛΙΜΑΚΑ: 1:20.000
 ΦΩΤΟΓΡΑΦΙΑ: 2015 - 2016







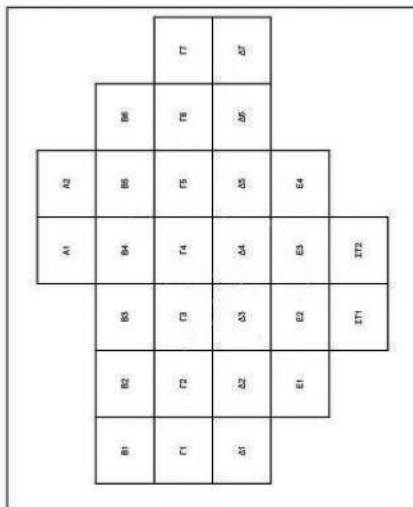


ΕΛΛΗΝΙΚΗ ΔΗΜΟΚΡΑΤΙΑ
ΥΠΟΥΡΓΕΙΟ ΠΕΡΙΒΑΛΛΟΝΤΟΣ & ΕΝΕΡΓΕΙΑΣ
ΕΠΙΘΕΩΡΗΣΗ ΕΦΑΡΜΟΓΗΣ ΔΑΣΙΚΗΣ ΠΟΛΙΤΙΚΗΣ ΜΑΚΕΔΟΝΙΑΣ - ΘΡΑΚΗΣ
ΔΙΕΥΘΥΝΣΗ ΔΑΣΩΝ ΘΕΣΣΑΛΟΝΙΚΗΣ



- ΠΕΡΙΦΕΡΕΙΑΚΗ ΕΝΟΤΗΤΑ (ΠΡΩΤΙΝ ΝΟΜΟΣ) ΘΕΣΣΑΛΟΝΙΚΗΣ
- ΔΗΜΟΤΙΚΗ / ΤΟΠΙΚΗ ΚΟΙΝΟΤΗΤΑ ΑΓΙΟΥ ΑΘΑΝΑΣΙΟΥ του Δήμου Χαλκηδόνας
- ΔΗΜΟΤΙΚΗ / ΤΟΠΙΚΗ ΚΟΙΝΟΤΗΤΑ ΑΓΙΟΥ ΠΑΥΛΟΥ του Δήμου Νεάπολης - Συκεών
- ΔΗΜΟΤΙΚΗ / ΤΟΠΙΚΗ ΚΟΙΝΟΤΗΤΑ ΕΛΕΥΘΕΡΙΟΥ ΚΟΡΑΛΙΟΥ του Δήμου Κορδελιού-Ευόσμου
- ΔΗΜΟΤΙΚΗ / ΤΟΠΙΚΗ ΚΟΙΝΟΤΗΤΑ ΕΥΚΑΡΠΙΑΣ του Δήμου Παύλου Μελά
- ΔΗΜΟΤΙΚΗ / ΤΟΠΙΚΗ ΚΟΙΝΟΤΗΤΑ ΕΥΧΩΣΙΟΥ του Δήμου Κορδελιού-Ευόσμου
- ΔΗΜΟΤΙΚΗ / ΤΟΠΙΚΗ ΚΟΙΝΟΤΗΤΑ ΘΕΣΣΑΛΟΝΙΚΗΣ του Δήμου Θεσσαλονίκης
- ΔΗΜΟΤΙΚΗ / ΤΟΠΙΚΗ ΚΟΙΝΟΤΗΤΑ ΙΩΝΙΑΣ του Δήμου Δέλτα
- ΔΗΜΟΤΙΚΗ / ΤΟΠΙΚΗ ΚΟΙΝΟΤΗΤΑ ΚΑΛΑΜΑΡΙΑΣ του Δήμου Κολοκοφιάς
- ΔΗΜΟΤΙΚΗ / ΤΟΠΙΚΗ ΚΟΙΝΟΤΗΤΑ ΚΑΛΟΧΩΡΙΟΥ του Δήμου Δέλτα
- ΔΗΜΟΤΙΚΗ / ΤΟΠΙΚΗ ΚΟΙΝΟΤΗΤΑ ΜΕΝΕΜΕΝΗΣ του Δήμου Αμπελοκήπων-Μενεμένης
- ΔΗΜΟΤΙΚΗ / ΤΟΠΙΚΗ ΚΟΙΝΟΤΗΤΑ ΝΕΑΠΟΛΕΩΣ του Δήμου Νεάπολης - Συκεών
- ΔΗΜΟΤΙΚΗ / ΤΟΠΙΚΗ ΚΟΙΝΟΤΗΤΑ ΠΕΥΚΩΝ του Δήμου Νεάπολης - Συκεών
- ΔΗΜΟΤΙΚΗ / ΤΟΠΙΚΗ ΚΟΙΝΟΤΗΤΑ ΠΟΛΥΧΩΝΗΣ του Δήμου Παύλου Μελά
- ΔΗΜΟΤΙΚΗ / ΤΟΠΙΚΗ ΚΟΙΝΟΤΗΤΑ ΠΥΛΑΙΑΣ του Δήμου Πυλαίας - Χορτιάτη
- ΔΗΜΟΤΙΚΗ / ΤΟΠΙΚΗ ΚΟΙΝΟΤΗΤΑ ΣΙΝΔΟΥ του Δήμου Δέλτα
- ΔΗΜΟΤΙΚΗ / ΤΟΠΙΚΗ ΚΟΙΝΟΤΗΤΑ ΣΥΚΕΩΝ του Δήμου Νεάπολης - Συκεών
- ΔΗΜΟΤΙΚΗ / ΤΟΠΙΚΗ ΚΟΙΝΟΤΗΤΑ ΤΡΙΑΝΔΑΡΙΑΣ του Δήμου Θεσσαλονίκης
- ΔΗΜΟΤΙΚΗ / ΤΟΠΙΚΗ ΚΟΙΝΟΤΗΤΑ ΧΑΛΑΣΤΡΑΣ του Δήμου Δέλτα

ΕΘΝΙΚΟ ΤΥΠΟΓΡΑΦΕΙΟ
 Για τεχνικούς λόγους στο σχεδιάγραμμα,
 από το ηλεκτρονικό αρχείο, έγινε **39%**
 σμίκρυνση κατά ποσοστό



ΜΕΡΙΚΩΣ ΚΥΡΩΜΕΝΟΣ ΔΑΣΙΚΟΣ ΧΑΡΤΗΣ
 ΚΛΙΜΑΚΑ: 1:20.000
 ΦΩΤΟΓΡΑΦΙΑ: 2015 - 2016





ΥΠΟΜΗΧΙΑ

Δασικός Χάρτης



ΔΑΣΙΚΕΣ ΕΙΝ ΓΕΝΕΙ ΕΚΤΑΣΕΙΣ ΤΩΝ ΠΑΡ. 1, 2, 3, 4 ΚΑΙ 5 ΑΡΘΡΟΥ 3 Ν.668/1979
ΕΚΤΑΣΕΙΣ ΠΟΥ ΔΕΝ ΔΙΕΠΟΝΤΑΙ ΑΠΟ ΤΙΣ ΔΙΑΤΑΞΕΙΣ ΔΑΣΙΚΗΣ ΝΟΜΟΘΕΣΙΑΣ

ΑΙΜΙΛΙΑ ΓΕΩΡΓΙΑΔΙ
ΔΑΣΟΛΟΓΟΣ
ΑΚΡΙΒΕΣ ΑΝΤΙΓΡΑΦΟ
01.11.2022 12:37

ΜΕ ΤΗΝ 36628/14-10-2022 ΠΡΟΦΑΣΗ ΔΙΕΥΘΥΝΣΗΣ ΔΑΣΩΝ
ΘΕΣΣΑΛΟΝΙΚΗΣ (Α.Δ.Α. ΣΔΥΦ465578/Χ'Β)

ΕΠΙΣΥΝΑΠΤΕΤΑΙ
ΣΤΗΝ ΥΠ'ΑΡΙΘΜ 372158/21-10-2022 ΑΠΟΦΑΣΗ
ΓΕΝΙΚΟΥ ΓΡΑΜΜΑΤΕΑ ΔΑΣΩΝ





ΕΛΛΗΝΙΚΗ ΔΗΜΟΚΡΑΤΙΑ
ΥΠΟΥΡΓΕΙΟ ΠΕΡΙΒΑΛΛΟΝΤΟΣ & ΕΝΕΡΓΕΙΑΣ
ΕΠΙΘΕΩΡΗΣΗ ΕΦΑΡΜΟΓΗΣ ΔΑΣΙΚΗΣ ΠΟΛΙΤΙΚΗΣ ΜΑΚΕΔΟΝΙΑΣ - ΘΡΑΚΗΣ
ΔΙΕΥΘΥΝΣΗ ΔΑΣΩΝ ΘΕΣΣΑΛΟΝΙΚΗΣ



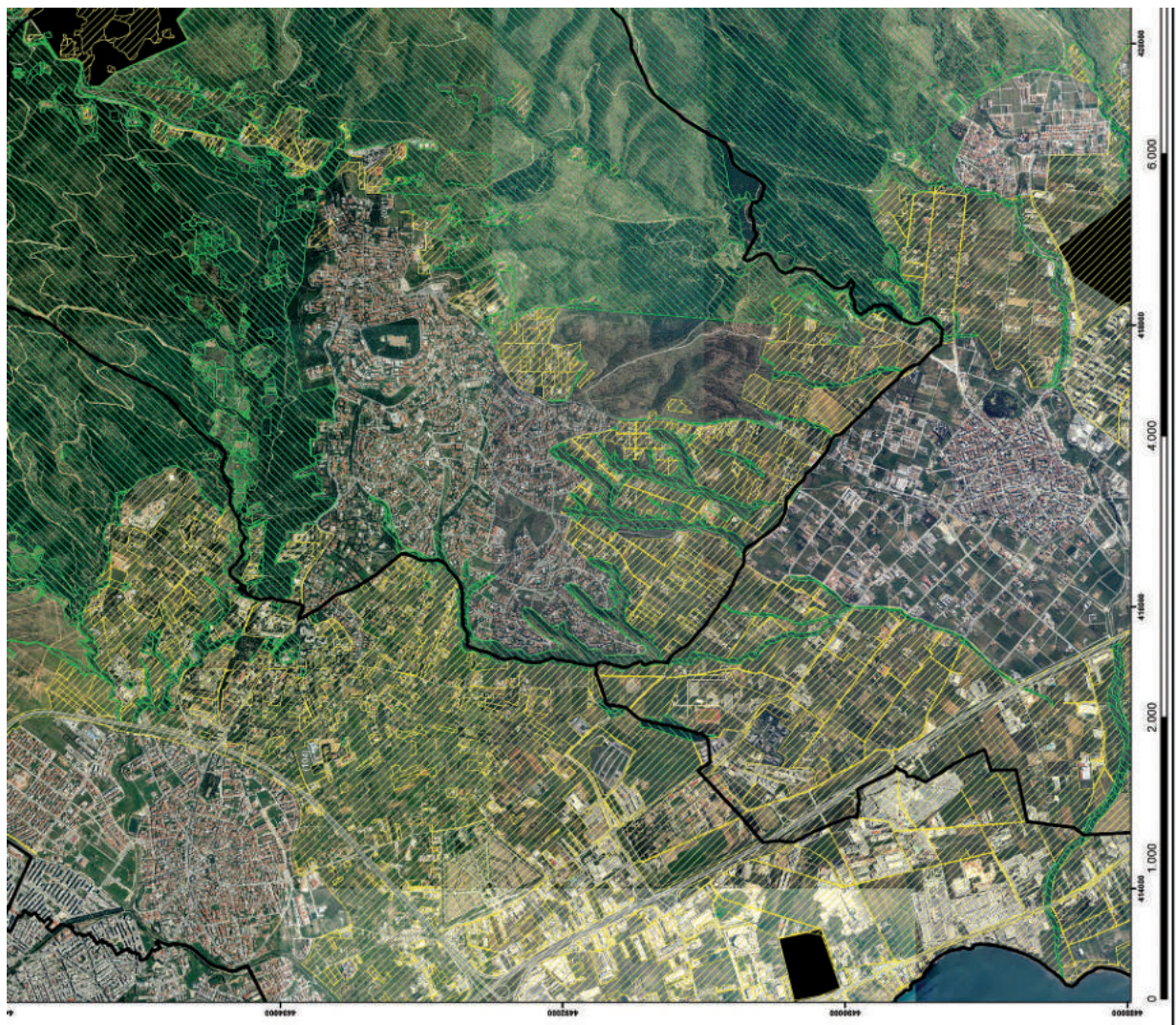
- ΠΕΡΙΦΕΡΕΙΑΚΗ ΕΝΟΤΗΤΑ (ΠΡΩΤΙΝ ΝΟΜΟΣ) ΘΕΣΣΑΛΟΝΙΚΗΣ
- ΔΗΜΟΤΙΚΗ / ΤΟΠΙΚΗ ΚΟΙΝΟΤΗΤΑ ΑΓΙΟΥ ΒΑΣΙΛΕΙΟΥ του Δήμου Λαγκαδά
- ΔΗΜΟΤΙΚΗ / ΤΟΠΙΚΗ ΚΟΙΝΟΤΗΤΑ ΑΓΙΟΥ ΠΑΥΛΟΥ του Δήμου Νεάπολης - Συκεών
- ΔΗΜΟΤΙΚΗ / ΤΟΠΙΚΗ ΚΟΙΝΟΤΗΤΑ ΑΝΑΛΗΦΕΩΣ του Δήμου Λαγκαδά
- ΔΗΜΟΤΙΚΗ / ΤΟΠΙΚΗ ΚΟΙΝΟΤΗΤΑ ΑΡΔΑΜΕΡΙΟΥ του Δήμου Λαγκαδά
- ΔΗΜΟΤΙΚΗ / ΤΟΠΙΚΗ ΚΟΙΝΟΤΗΤΑ ΑΣΕΒΣ ΤΟΧΑΡΙΟΥ του Δήμου Πυλαίας - Χορτιάτη
- ΔΗΜΟΤΙΚΗ / ΤΟΠΙΚΗ ΚΟΙΝΟΤΗΤΑ ΒΑΣΙΛΙΚΩΝ του Δήμου Θέρμης
- ΔΗΜΟΤΙΚΗ / ΤΟΠΙΚΗ ΚΟΙΝΟΤΗΤΑ ΒΑΣΙΛΟΥΔΙΟΥ του Δήμου Λαγκαδά
- ΔΗΜΟΤΙΚΗ / ΤΟΠΙΚΗ ΚΟΙΝΟΤΗΤΑ ΓΕΡΑΚΑΡΟΥΣ του Δήμου Λαγκαδά
- ΔΗΜΟΤΙΚΗ / ΤΟΠΙΚΗ ΚΟΙΝΟΤΗΤΑ ΕΞΟΧΗΣ του Δήμου Πυλαίας - Χορτιάτη
- ΔΗΜΟΤΙΚΗ / ΤΟΠΙΚΗ ΚΟΙΝΟΤΗΤΑ ΕΥΑΓΓΕΛΙΣΜΟΥ του Δήμου Βολβής
- ΔΗΜΟΤΙΚΗ / ΤΟΠΙΚΗ ΚΟΙΝΟΤΗΤΑ ΕΥΚΑΡΠΙΑΣ του Δήμου Πυλαίας - Χορτιάτη
- ΔΗΜΟΤΙΚΗ / ΤΟΠΙΚΗ ΚΟΙΝΟΤΗΤΑ ΘΕΡΜΗΣ του Δήμου Θέρμης
- ΔΗΜΟΤΙΚΗ / ΤΟΠΙΚΗ ΚΟΙΝΟΤΗΤΑ ΘΕΣΣΑΛΟΝΙΚΗΣ του Δήμου Θεσσαλονίκης
- ΔΗΜΟΤΙΚΗ / ΤΟΠΙΚΗ ΚΟΙΝΟΤΗΤΑ ΚΑΒΑΛΛΑΡΙΟΥ του Δήμου Λαγκαδά
- ΔΗΜΟΤΙΚΗ / ΤΟΠΙΚΗ ΚΟΙΝΟΤΗΤΑ ΚΟΛΛΙΚΟΥ του Δήμου Λαγκαδά
- ΔΗΜΟΤΙΚΗ / ΤΟΠΙΚΗ ΚΟΙΝΟΤΗΤΑ ΛΑΓΚΑΔΑ του Δήμου Λαγκαδά
- ΔΗΜΟΤΙΚΗ / ΤΟΠΙΚΗ ΚΟΙΝΟΤΗΤΑ ΝΕΑΣ ΡΑΙΔΕΣΤΟΥ του Δήμου Θέρμης
- ΔΗΜΟΤΙΚΗ / ΤΟΠΙΚΗ ΚΟΙΝΟΤΗΤΑ ΠΑΝΟΡΑΜΑΤΟΣ του Δήμου Πυλαίας - Χορτιάτη
- ΔΗΜΟΤΙΚΗ / ΤΟΠΙΚΗ ΚΟΙΝΟΤΗΤΑ ΠΕΡΙΣΤΕΡΑΣ του Δήμου Θέρμης
- ΔΗΜΟΤΙΚΗ / ΤΟΠΙΚΗ ΚΟΙΝΟΤΗΤΑ ΠΕΥΚΩΝ του Δήμου Νεάπολης - Συκεών
- ΔΗΜΟΤΙΚΗ / ΤΟΠΙΚΗ ΚΟΙΝΟΤΗΤΑ ΠΙΟΧΙΝΗΣ του Δήμου Πυλαίας - Χορτιάτη
- ΔΗΜΟΤΙΚΗ / ΤΟΠΙΚΗ ΚΟΙΝΟΤΗΤΑ ΠΥΛΑΙΑΣ του Δήμου Πυλαίας - Χορτιάτη
- ΔΗΜΟΤΙΚΗ / ΤΟΠΙΚΗ ΚΟΙΝΟΤΗΤΑ ΣΥΚΕΩΝ του Δήμου Νεάπολης - Συκεών
- ΔΗΜΟΤΙΚΗ / ΤΟΠΙΚΗ ΚΟΙΝΟΤΗΤΑ ΤΡΙΑΝΑΡΙΑΣ του Δήμου Θεσσαλονίκης
- ΔΗΜΟΤΙΚΗ / ΤΟΠΙΚΗ ΚΟΙΝΟΤΗΤΑ ΦΙΛΥΡΟΥ του Δήμου Πυλαίας - Χορτιάτη
- ΔΗΜΟΤΙΚΗ / ΤΟΠΙΚΗ ΚΟΙΝΟΤΗΤΑ ΧΟΡΤΙΑΤΗ του Δήμου Πυλαίας - Χορτιάτη

	A1	A2			
B1	B2	B3	B4	B6	
Γ1	Γ2	Γ3	Γ4	Γ5	Γ7
Δ1	Δ2	Δ3	Δ4	Δ5	Δ6
	E1	E2	E3	E4	
		ΣΤ1			

ΜΕΡΙΚΩΣ ΚΥΡΩΜΕΝΟΣ ΔΑΣΙΚΟΣ ΧΑΡΤΗΣ
 ΚΛΙΜΑΚΑ: 1:20.000
 ΦΩΤΟΓΡΑΦΙΑ: 2015 - 2016

ΕΘΝΙΚΟ ΤΥΠΟΓΡΑΦΕΙΟ
 Για τεχνικούς λόγους στο σχεδιάγραμμα,
 από το ηλεκτρονικό αρχείο, έγινε
 σμίκρυνση κατά ποσοστό **39%**





ΥΠΟΜΗΗΜΑ

Δασικός Χάρτης




ΔΑΣΙΚΕΣ ΕΙΝ ΓΕΝΕΙ ΕΚΤΑΣΕΙΣ ΤΩΝ ΠΑΡ. 1, 2, 3, 4 ΚΑΙ 5 ΑΡΘΡΟΥ 3 Ν.668/1979

ΕΚΤΑΣΕΙΣ ΠΟΥ ΔΕΝ ΔΙΕΠΟΝΤΑΙ ΑΠΟ ΤΙΣ ΔΙΑΤΑΞΕΙΣ ΔΑΣΙΚΗΣ ΝΟΜΟΘΕΣΙΑΣ

ΑΙΜΙΛΙΑ ΓΕΩΡΓΙΑΔΙ
ΔΑΣΟΛΟΓΟΣ
ΑΚΡΙΒΕΣ ΑΝΤΙΓΡΑΦΟ
01.11.2022 12:44

ΘΕΩΡΗΘΗΚΕ
ΜΕ ΤΗΝ 36628/14-10-2022 ΠΡΟΦΑΣΗ ΔΙΕΥΘΥΝΣΗΣ ΔΑΣΩΝ
ΘΕΣΣΑΛΟΝΙΚΗΣ (Α.Δ.Α. ΣΔΥΦ4655Π/Δ-Χ'Β)

ΕΠΙΣΥΝΑΠΤΕΤΑΙ
ΣΤΗΝ ΥΠ'ΑΡΙΘΜ 372158/21-10-2022 ΑΠΟΦΑΣΗ
ΓΕΝΙΚΟΥ ΓΡΑΜΜΑΤΕΑ ΔΑΣΩΝ



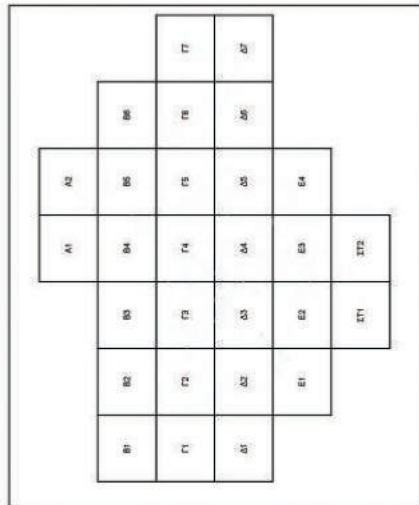


ΕΛΛΗΝΙΚΗ ΔΗΜΟΚΡΑΤΙΑ
ΥΠΟΥΡΓΕΙΟ ΠΕΡΙΒΑΛΛΟΝΤΟΣ & ΕΝΕΡΓΕΙΑΣ
ΕΠΙΘΕΩΡΗΣΗ ΕΦΑΡΜΟΓΗΣ ΔΑΣΙΚΗΣ ΠΟΛΙΤΙΚΗΣ ΜΑΚΕΔΟΝΙΑΣ - ΘΡΑΚΗΣ
ΔΙΕΥΘΥΝΣΗ ΔΑΣΩΝ ΘΕΣΣΑΛΟΝΙΚΗΣ



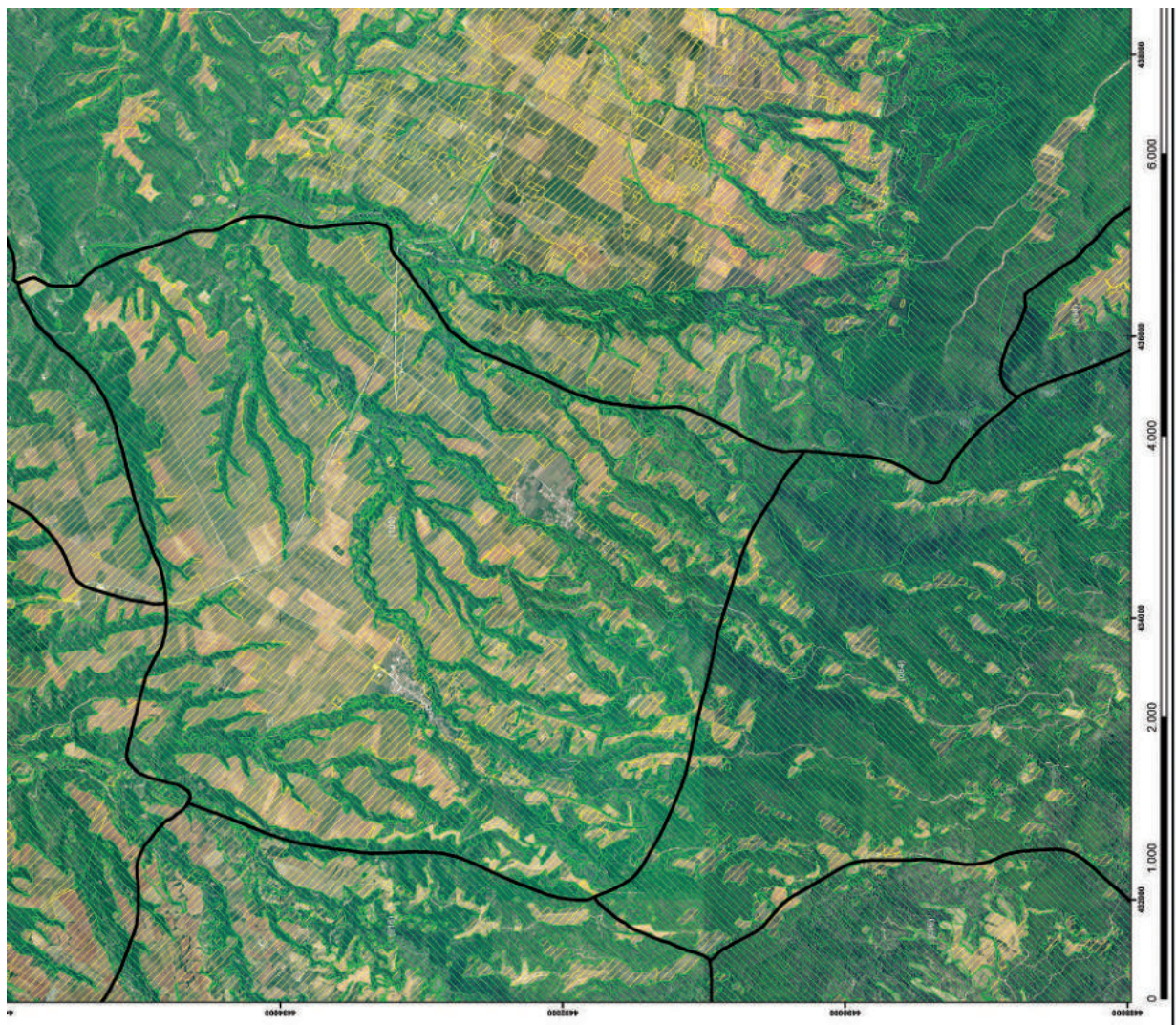
ΠΕΡΙΦΕΡΕΙΑΚΗ ΕΝΟΤΗΤΑ (ΠΡΩΤΙΝ ΝΟΜΟΣ) ΘΕΣΣΑΛΟΝΙΚΗΣ
 ΔΗΜΟΤΙΚΗ / ΤΟΠΙΚΗ ΚΟΙΝΟΤΗΤΑ ΑΔΑΜ του Δήμου Λαγκαδά
 ΔΗΜΟΤΙΚΗ / ΤΟΠΙΚΗ ΚΟΙΝΟΤΗΤΑ ΑΡΔΑΜΕΡΙΟΥ του Δήμου Λαγκαδά
 ΔΗΜΟΤΙΚΗ / ΤΟΠΙΚΗ ΚΟΙΝΟΤΗΤΑ ΑΣΚΟΥ του Δήμου Λαγκαδά
 ΔΗΜΟΤΙΚΗ / ΤΟΠΙΚΗ ΚΟΙΝΟΤΗΤΑ ΒΑΣΙΛΟΥΔΙΟΥ του Δήμου Λαγκαδά
 ΔΗΜΟΤΙΚΗ / ΤΟΠΙΚΗ ΚΟΙΝΟΤΗΤΑ ΓΕΡΑΚΑΡΟΥΣ του Δήμου Λαγκαδά
 ΔΗΜΟΤΙΚΗ / ΤΟΠΙΚΗ ΚΟΙΝΟΤΗΤΑ ΕΥΑΓΓΕΛΙΣΜΟΥ του Δήμου Βολφής
 ΔΗΜΟΤΙΚΗ / ΤΟΠΙΚΗ ΚΟΙΝΟΤΗΤΑ ΖΑΓΚΛΙΒΕΡΙΟΥ του Δήμου Λαγκαδά
 ΔΗΜΟΤΙΚΗ / ΤΟΠΙΚΗ ΚΟΙΝΟΤΗΤΑ ΚΑΛΑΜΙΤΟΥ του Δήμου Λαγκαδά
 ΔΗΜΟΤΙΚΗ / ΤΟΠΙΚΗ ΚΟΙΝΟΤΗΤΑ ΛΑΓΚΑΔΙΚΩΝ του Δήμου Λαγκαδά
 ΔΗΜΟΤΙΚΗ / ΤΟΠΙΚΗ ΚΟΙΝΟΤΗΤΑ ΛΙΒΑΔΙΟΥ του Δήμου Θέρμης
 ΔΗΜΟΤΙΚΗ / ΤΟΠΙΚΗ ΚΟΙΝΟΤΗΤΑ ΝΕΑΣ ΑΠΟΛΟΝΙΑΣ του Δήμου Βολφής
 ΔΗΜΟΤΙΚΗ / ΤΟΠΙΚΗ ΚΟΙΝΟΤΗΤΑ ΝΙΚΟΜΗΔΙΝΟΥ του Δήμου Βολφής
 ΔΗΜΟΤΙΚΗ / ΤΟΠΙΚΗ ΚΟΙΝΟΤΗΤΑ ΝΥΜΦΟΠΕΤΡΑΣ του Δήμου Βολφής
 ΔΗΜΟΤΙΚΗ / ΤΟΠΙΚΗ ΚΟΙΝΟΤΗΤΑ ΠΕΡΙΣΤΕΡΑΣ του Δήμου Θέρμης
 ΔΗΜΟΤΙΚΗ / ΤΟΠΙΚΗ ΚΟΙΝΟΤΗΤΑ ΠΕΡΙΣΤΕΡΩΝΑΣ του Δήμου Βολφής
 ΔΗΜΟΤΙΚΗ / ΤΟΠΙΚΗ ΚΟΙΝΟΤΗΤΑ ΠΕΤΡΟΚΕΡΑΣΩΝ του Δήμου Λαγκαδά
 ΔΗΜΟΤΙΚΗ / ΤΟΠΙΚΗ ΚΟΙΝΟΤΗΤΑ ΠΡΟΦΗΤΟΥ του Δήμου Βολφής
 ΔΗΜΟΤΙΚΗ / ΤΟΠΙΚΗ ΚΟΙΝΟΤΗΤΑ ΣΑΡΑΚΗΝΑΣ του Δήμου Λαγκαδά
 ΔΗΜΟΤΙΚΗ / ΤΟΠΙΚΗ ΚΟΙΝΟΤΗΤΑ ΣΤΙΒΟΥ του Δήμου Βολφής
 ΔΗΜΟΤΙΚΗ / ΤΟΠΙΚΗ ΚΟΙΝΟΤΗΤΑ ΣΧΟΛΑΡΙΟΥ του Δήμου Βολφής

ΕΘΝΙΚΟ ΤΥΠΟΓΡΑΦΕΙΟ
 Για τεχνικούς λόγους στο σχεδιάγραμμα,
 από το ηλεκτρονικό αρχείο, έγινε **39%**
 αμείωσή κατά ποσοστό



ΜΕΡΙΚΟΣ ΚΥΡΩΜΕΝΟΣ ΔΑΣΙΚΟΣ ΧΑΡΤΗΣ
 ΚΛΙΜΑΚΑ: 1:20.000
 ΦΩΤΟΓΡΑΦΙΑ: 2015 - 2016





ΥΠΟΜΗΧΙΑ

Δασικός Χάρτης



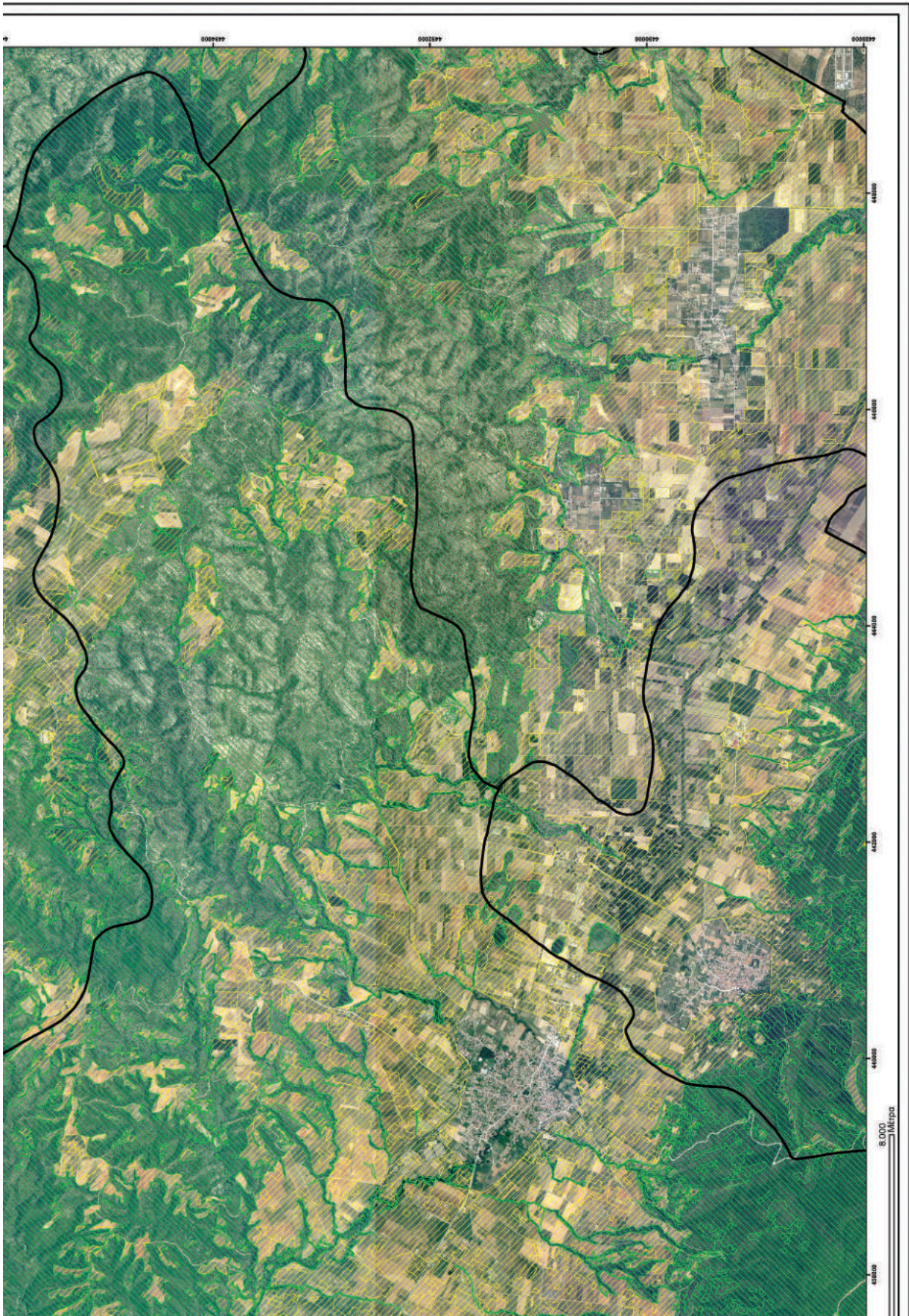
ΔΑΣΙΚΕΣ ΕΙΝ ΓΕΝΕΙ ΕΚΤΑΣΕΙΣ ΤΩΝ ΠΑΡ. 1, 2, 3, 4 ΚΑΙ 5 ΑΡΘΡΟΥ 3 Ν.668/1979

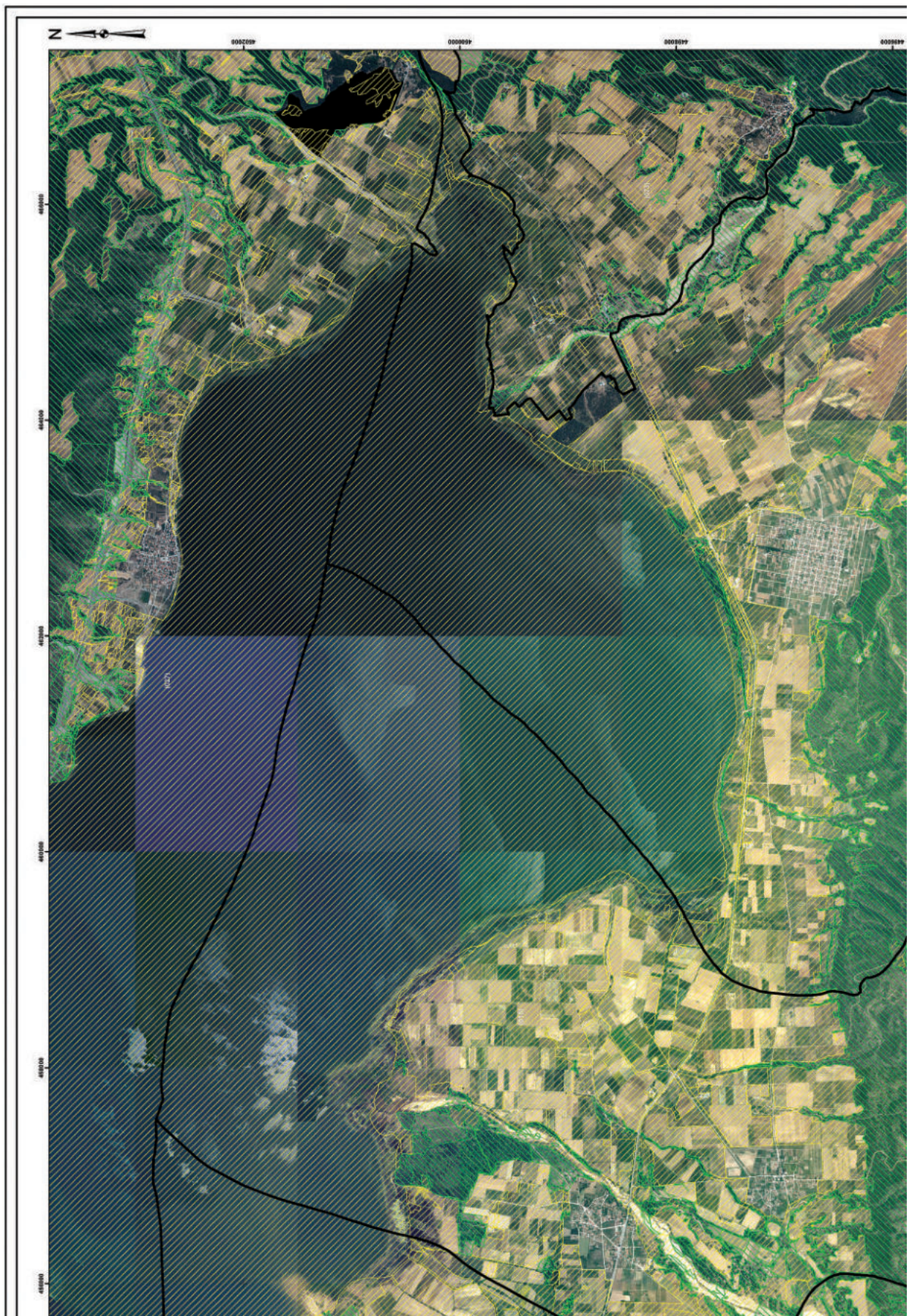
ΕΚΤΑΣΕΙΣ ΠΟΥ ΔΕΝ ΔΙΕΠΟΝΤΑΙ ΑΠΟ ΤΙΣ ΔΙΑΤΑΞΕΙΣ ΔΑΣΙΚΗΣ ΝΟΜΟΘΕΣΙΑΣ

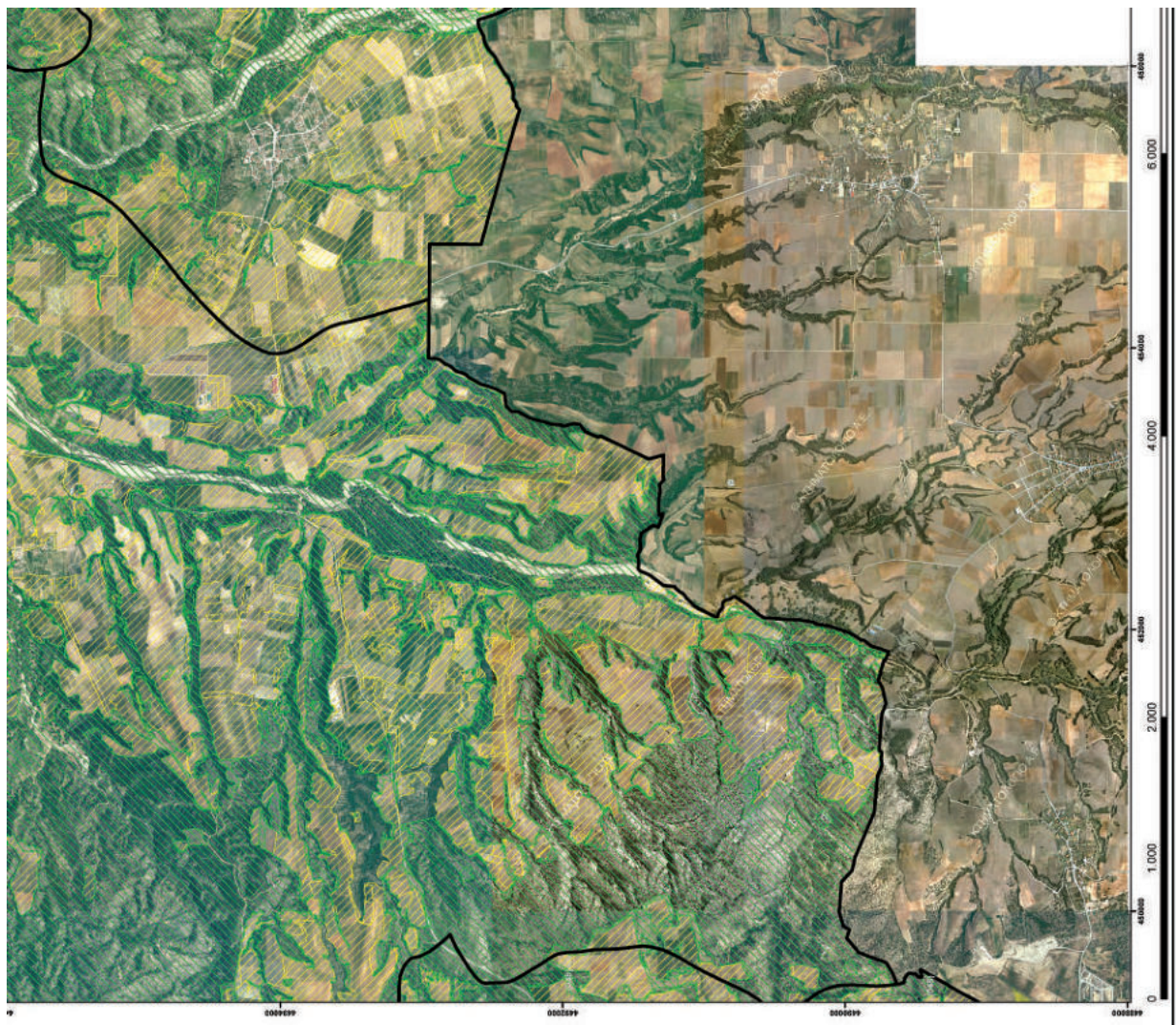
ΑΙΜΙΛΙΑ ΓΕΩΡΓΙΑΔΙ
ΔΑΣΟΛΟΓΟΣ
ΑΚΡΙΒΕΣ ΑΝΤΙΓΡΑΦΟ
01.11.2022 12:53

ΘΕΩΡΗΘΗΚΕ
ΜΕ ΤΗΝ 36258/14-10-2022 ΠΡΟΦΑΣΗ ΔΙΕΥΘΥΝΣΗΣ ΔΑΣΩΝ
ΘΕΣΣΑΛΟΝΙΚΗΣ (Α.Δ.Α. ΣΔΥΦ4655Π/Β-Χ/Β)

ΕΠΙΣΥΝΑΠΤΕΤΑΙ
ΣΤΗΝ ΥΠ'ΑΡΙΘΜ 372158/21-10-2022 ΑΠΟΦΑΣΗ
ΓΕΝΙΚΟΥ ΓΡΑΜΜΑΤΕΑ ΔΑΣΩΝ







ΥΠΟΜΗΧΙΑ

Δασικός Χάρτης



ΔΑΣΙΚΕΣ ΕΙΝ ΓΕΝΕΙ ΕΚΤΑΣΕΙΣ ΤΩΝ ΠΑΡ. 1, 2, 3, 4 ΚΑΙ 5 ΑΡΘΡΟΥ 3 Ν.668/1979
ΕΚΤΑΣΕΙΣ ΠΟΥ ΔΕΝ ΔΕΙΞΟΝΤΑΙ ΑΝΟ ΤΙΣ ΔΑΤΑΛΕΙΣ ΔΑΣΙΚΗΣ ΜΟΝΟΣΕΛΙΑΣ

ΑΙΜΙΛΙΑ ΓΕΩΡΓΙΑΔΙ
ΔΑΣΟΛΟΓΟΣ
ΑΚΡΙΒΕΣ ΑΝΤΙΓΡΑΦΟ
01.11.2022 13:03

ΘΕΩΡΗΘΗΚΕ
ΜΕ ΤΗΝ 36628/14-10-2022 ΠΡΟΦΑΣΗ ΔΙΕΥΘΥΝΣΗΣ ΔΑΣΩΝ
ΘΕΣΣΑΛΟΝΙΚΗΣ (Α.Φ.Α. ΣΔΥΦ4655ΠΜ-ΧΤΨ)

ΕΠΙΣΥΝΑΠΤΕΤΑΙ
ΣΤΗΝ ΥΠ'ΑΡΙΘΜ 372158/21-10-2022 ΑΠΟΦΑΣΗ
ΓΕΝΙΚΟΥ ΓΡΑΜΜΑΤΕΑ ΔΑΣΩΝ



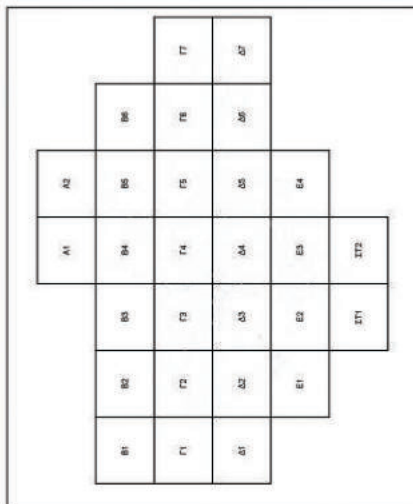


ΕΛΛΗΝΙΚΗ ΔΗΜΟΚΡΑΤΙΑ
 ΥΠΟΥΡΓΕΙΟ ΠΕΡΙΒΑΛΛΟΝΤΟΣ & ΕΝΕΡΓΕΙΑΣ
 ΕΠΙΘΕΩΡΗΣΗ ΕΦΑΡΜΟΓΗΣ ΔΑΣΙΚΗΣ ΠΟΛΙΤΙΚΗΣ ΜΑΚΕΔΟΝΙΑΣ - ΘΡΑΚΗΣ
 ΔΙΕΥΘΥΝΣΗ ΔΑΣΩΝ ΘΕΣΣΑΛΟΝΙΚΗΣ




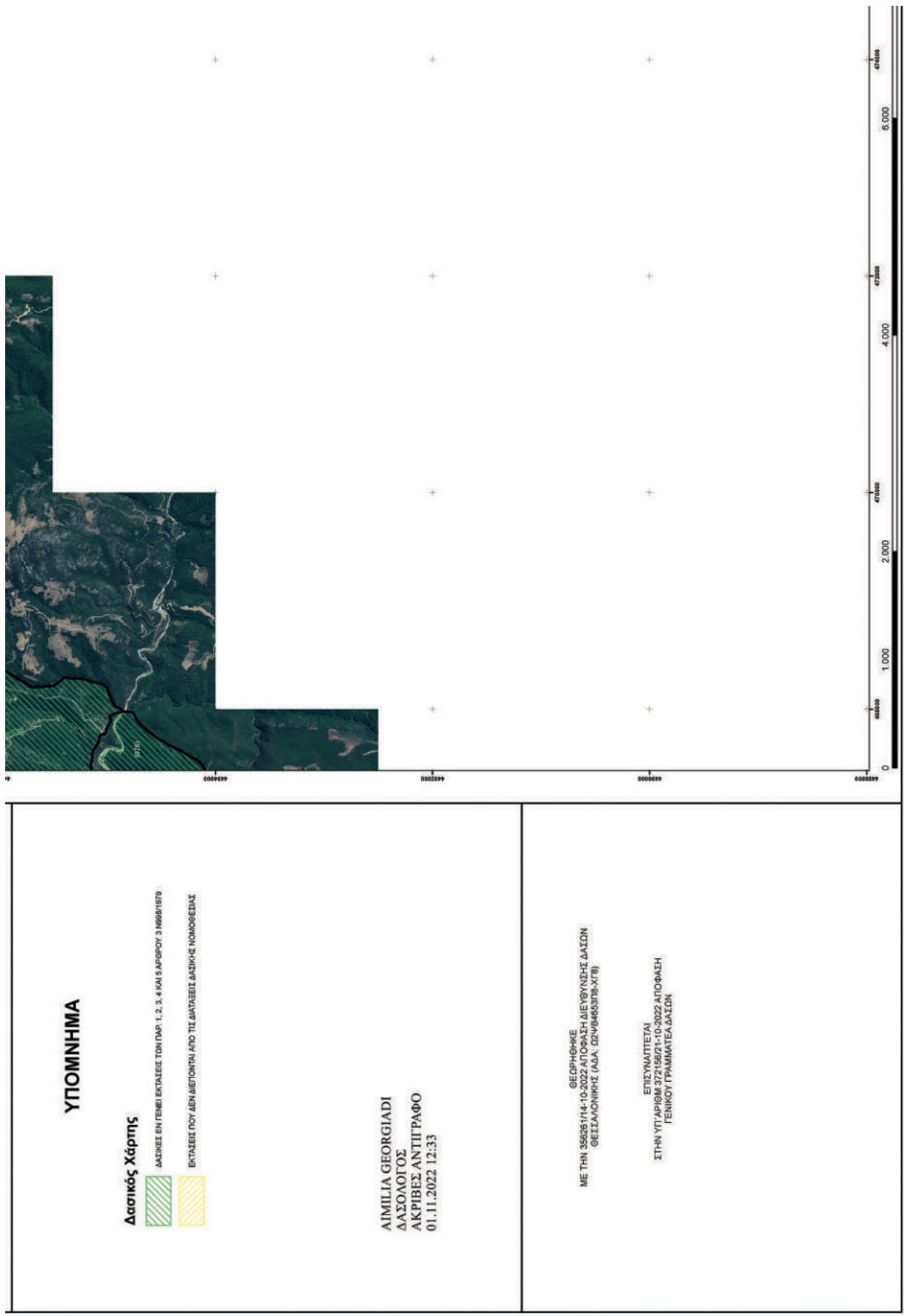
ΠΕΡΙΦΕΡΕΙΑΚΗ ΕΝΟΤΗΤΑ (ΠΡΩΤΙΝΟ ΝΟΜΟΣ) ΘΕΣΣΑΛΟΝΙΚΗΣ
 ΔΗΜΟΤΙΚΗ / ΤΟΠΙΚΗ ΚΟΙΝΟΤΗΤΑ ΑΝΩ ΣΤΑΥΡΟΥ του Δήμου Βόλβης
 ΔΗΜΟΤΙΚΗ / ΤΟΠΙΚΗ ΚΟΙΝΟΤΗΤΑ ΒΟΛΒΗΣ του Δήμου Βόλβης
 ΔΗΜΟΤΙΚΗ / ΤΟΠΙΚΗ ΚΟΙΝΟΤΗΤΑ ΒΡΑΣΙΩΝ του Δήμου Βόλβης
 ΔΗΜΟΤΙΚΗ / ΤΟΠΙΚΗ ΚΟΙΝΟΤΗΤΑ ΜΟΛΙΟΥ του Δήμου Βόλβης
 ΔΗΜΟΤΙΚΗ / ΤΟΠΙΚΗ ΚΟΙΝΟΤΗΤΑ ΝΕΑΣ ΜΑΛΥΤΟΥ του Δήμου Βόλβης
 ΔΗΜΟΤΙΚΗ / ΤΟΠΙΚΗ ΚΟΙΝΟΤΗΤΑ ΣΤΑΥΡΟΥ του Δήμου Βόλβης

ΕΘΝΙΚΟ ΤΥΠΟΓΡΑΦΕΙΟ
 Για τεχνικούς λόγους στο σχεδιάγραμμα
 από το ηλεκτρονικό αρχείο έγινε
 σμίκρυνση κατά ποσοστό **39%**



ΜΕΡΙΚΟΣ ΚΥΡΩΜΕΝΟΣ ΔΑΣΙΚΟΣ ΧΑΡΤΗΣ
 ΚΛΙΜΑΚΑ: 1:20.000
 ΦΩΤΟΓΡΑΦΙΑ: 2015 - 2016





Α/Α	ΑΡΙΘΜΟΣ ΠΡΟΤΥΠΟΥ	ΑΡΙΘΜΟΣ ΠΡΟΤΥΠΟΥ	ΑΡΙΘΜΟΣ ΠΡΟΤΥΠΟΥ	ΑΡΙΘΜΟΣ ΠΡΟΤΥΠΟΥ
+	+	+	+	ΑΡΙΘΜΟΣ ΠΡΟΤΥΠΟΥ
+	+	+	+	ΑΡΙΘΜΟΣ ΠΡΟΤΥΠΟΥ
+	+	+	+	ΑΡΙΘΜΟΣ ΠΡΟΤΥΠΟΥ
+	+	+	+	ΑΡΙΘΜΟΣ ΠΡΟΤΥΠΟΥ
+	+	+	+	ΑΡΙΘΜΟΣ ΠΡΟΤΥΠΟΥ
+	+	+	+	ΑΡΙΘΜΟΣ ΠΡΟΤΥΠΟΥ

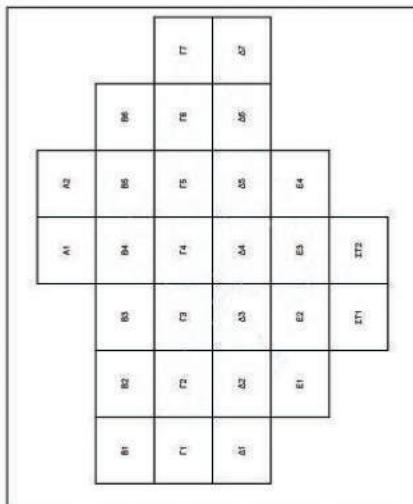
8.000
1 Μέτρο

ΕΛΛΗΝΙΚΗ ΔΗΜΟΚΡΑΤΙΑ
 ΥΠΟΥΡΓΕΙΟ ΠΕΡΙΒΑΛΛΟΝΤΟΣ & ΕΝΕΡΓΕΙΑΣ
 ΕΠΙΘΕΩΡΗΣΗ ΕΦΑΡΜΟΓΗΣ ΔΑΣΙΚΗΣ ΠΟΛΙΤΙΚΗΣ ΜΑΚΕΔΟΝΙΑΣ - ΘΡΑΚΗΣ
 ΔΙΕΥΘΥΝΣΗ ΔΑΣΩΝ ΘΕΣΣΑΛΟΝΙΚΗΣ



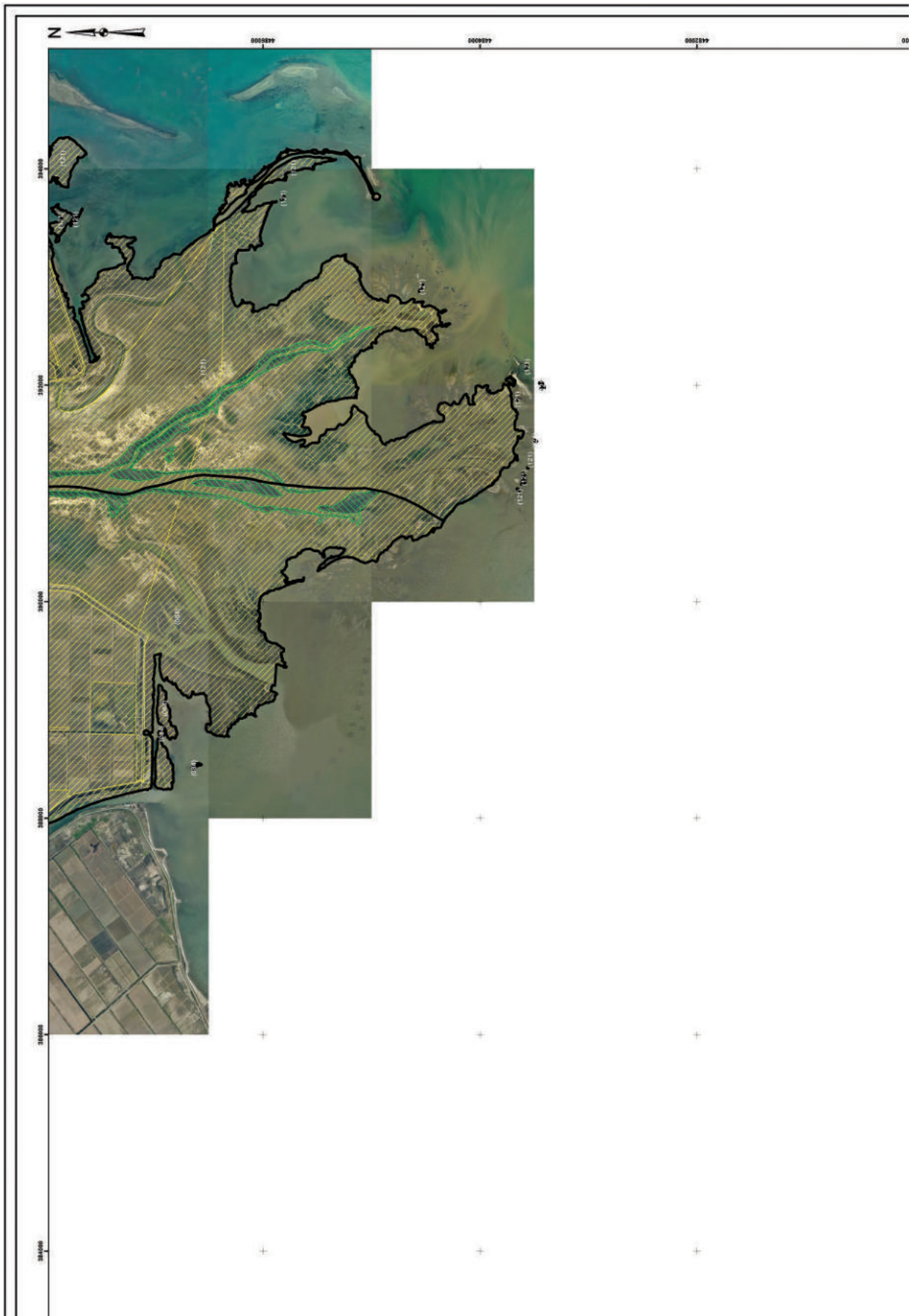
ΠΕΡΙΦΕΡΕΙΑΚΗ ΕΝΟΤΗΤΑ (ΠΡΩΤΙΝ ΝΟΜΟΣ) ΘΕΣΣΑΛΟΝΙΚΗΣ
 ΔΗΜΟΤΙΚΗ / ΤΟΠΙΚΗ ΚΟΙΝΟΤΗΤΑ ΝΕΩΝ ΜΑΛΓΑΡΩΝ του Δήμου Δέλτα
 ΔΗΜΟΤΙΚΗ / ΤΟΠΙΚΗ ΚΟΙΝΟΤΗΤΑ ΧΑΛΑΣΤΡΑΣ του Δήμου Δέλτα


ΕΘΝΙΚΟ ΤΥΠΟΓΡΑΦΕΙΟ
 Για τεχνικούς λόγους στο σχεδιάγραμμα,
 από το ηλεκτρονικό αρχείο, έγινε
 σμίκρυνση κατά ποσοστό **39%**



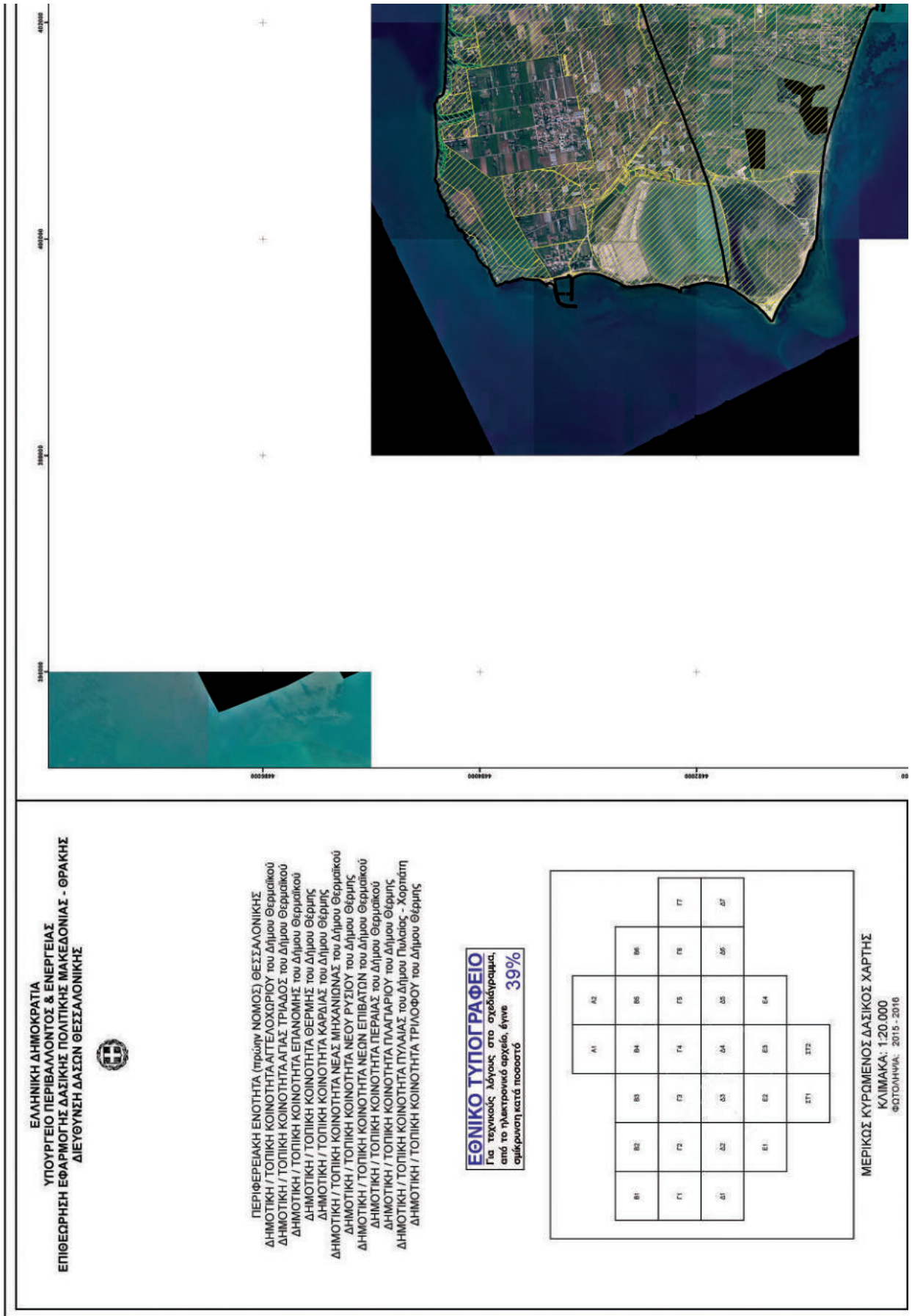
ΜΕΡΙΚΩΣ ΚΥΡΩΜΕΝΟΣ ΔΑΣΙΚΟΣ ΧΑΡΤΗΣ
 ΚΛΙΜΑΚΑ: 1:20.000
 ΦΩΤΟΓΡΑΦΙΑ: 2015 - 2016







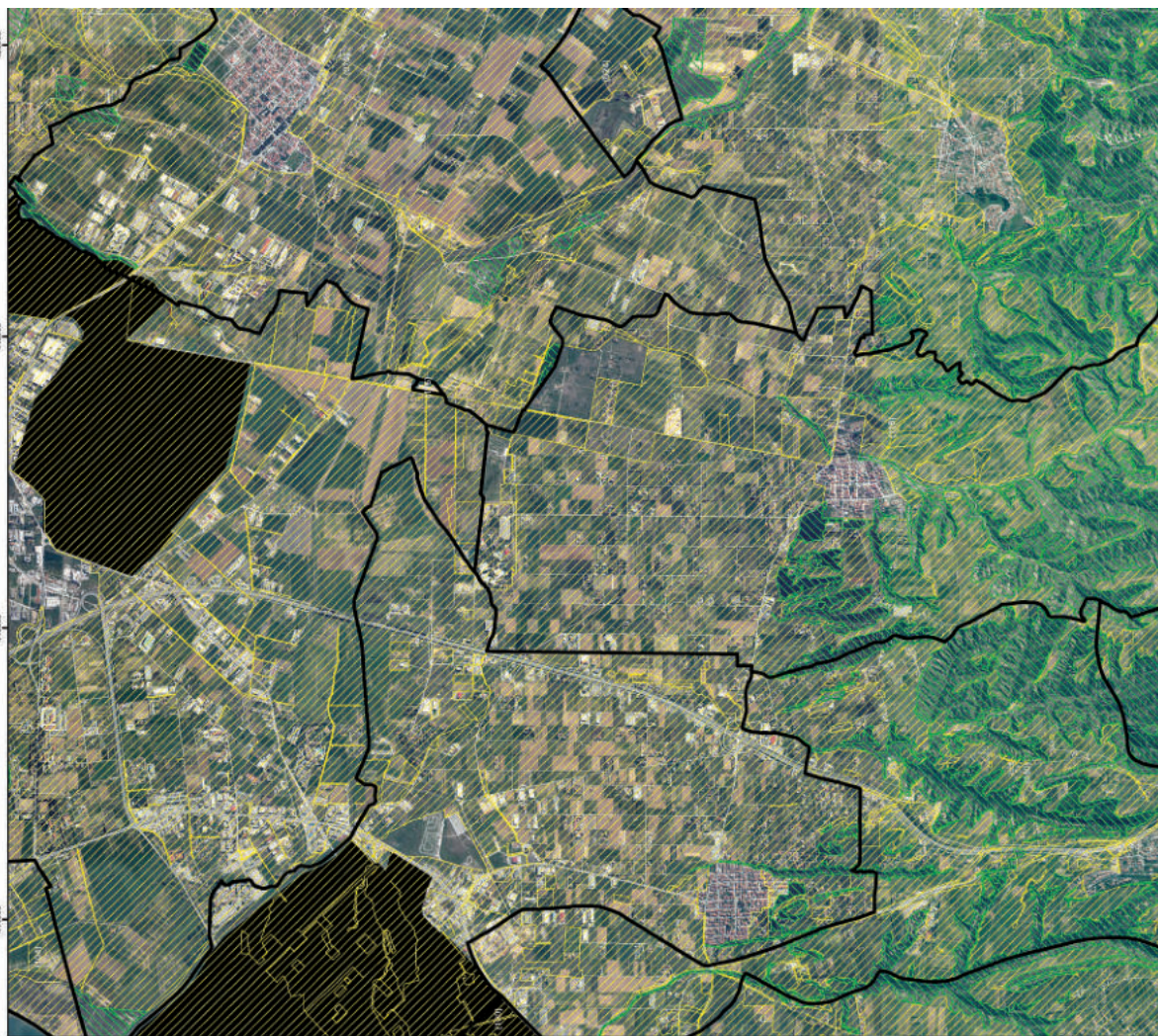
0000000	0000000	0000000	0000000	0000000
+	+	+	+	0000000
+	+	+	+	0000000
+	+	+	+	0000000
+	+	+	+	0000000
+	+	+	+	0000000
+	+	+	+	0000000









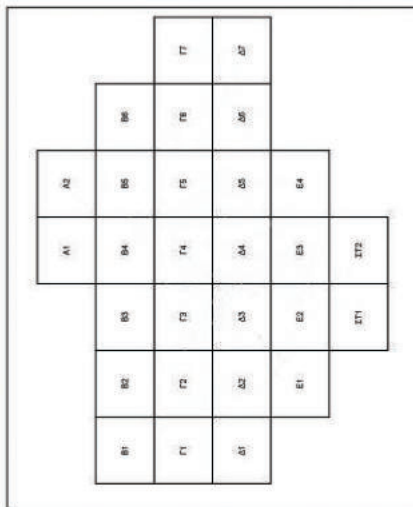


ΕΛΛΗΝΙΚΗ ΔΗΜΟΚΡΑΤΙΑ
ΥΠΟΥΡΓΕΙΟ ΠΕΡΙΒΑΛΛΟΝΤΟΣ & ΕΝΕΡΓΕΙΑΣ
ΕΠΙΘΕΩΡΗΣΗ ΕΦΑΡΜΟΓΗΣ ΔΑΣΙΚΗΣ ΠΟΛΙΤΙΚΗΣ ΜΑΚΕΔΟΝΙΑΣ - ΘΡΑΚΗΣ
ΔΙΕΥΘΥΝΣΗ ΔΑΣΩΝ ΘΕΣΣΑΛΟΝΙΚΗΣ

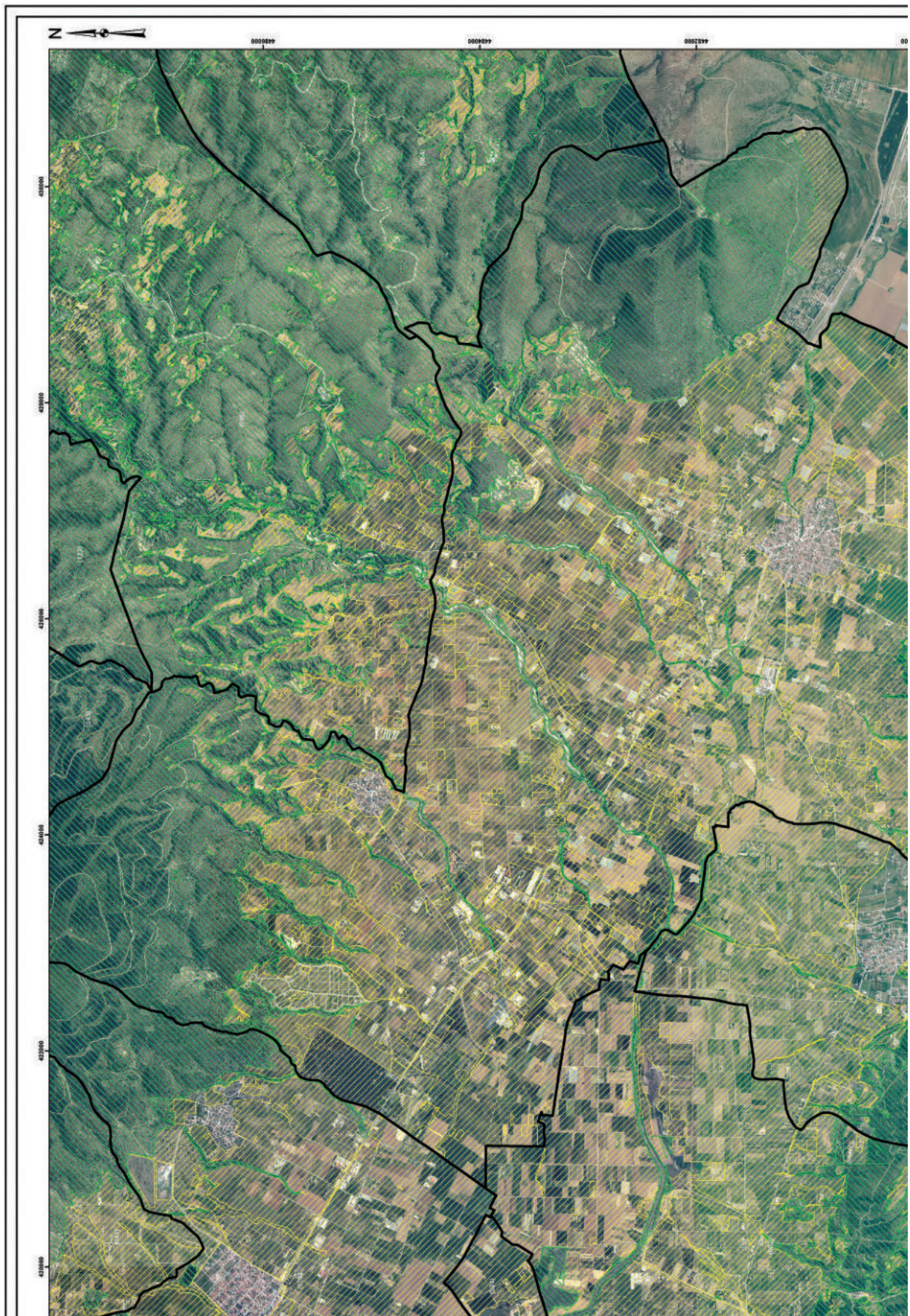


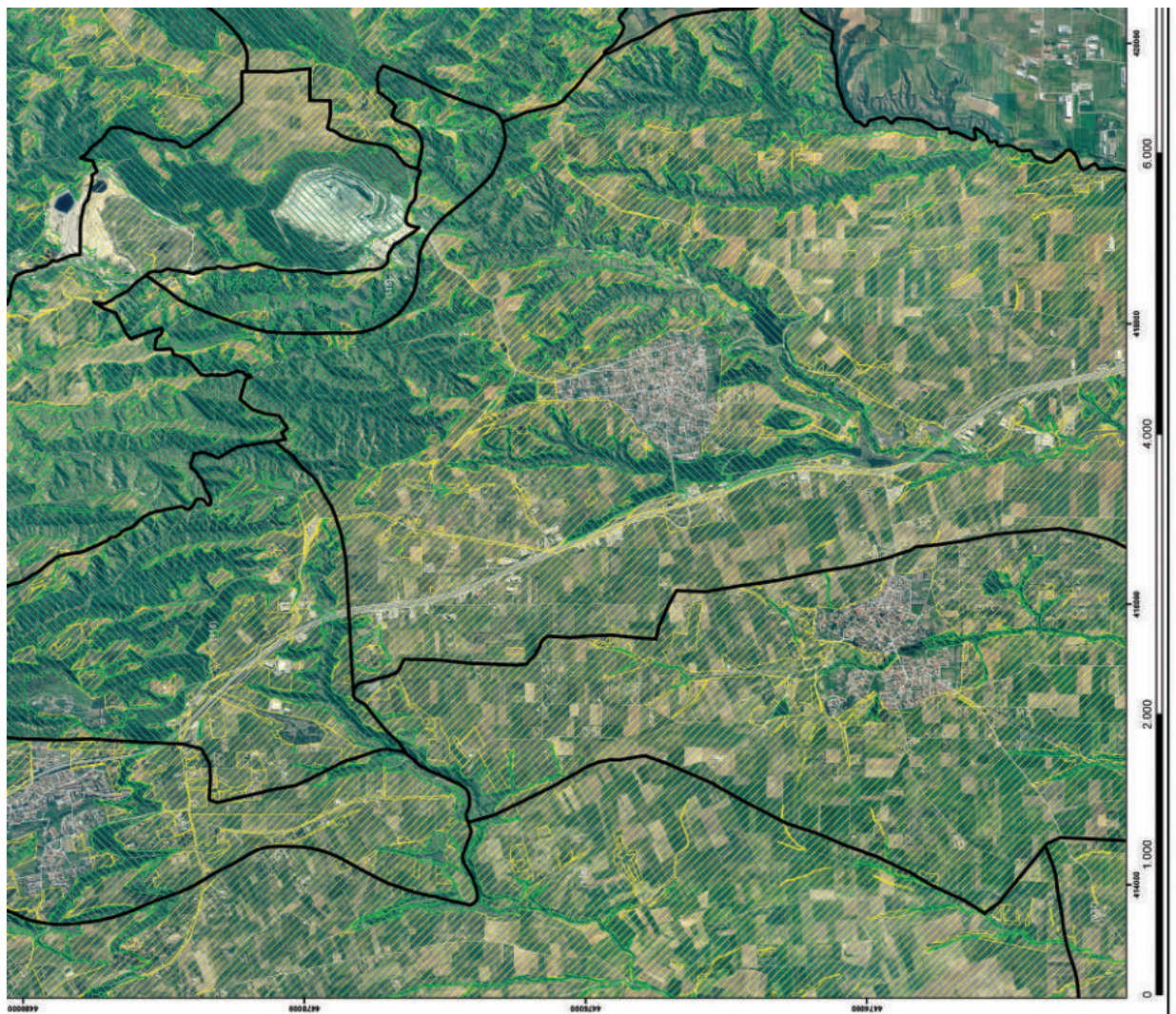
ΠΕΡΙΦΕΡΕΙΑΚΗ ΕΝΟΤΗΤΑ (ΠΡΩΤΩΝ ΝΟΜΟΣ) ΘΕΣΣΑΛΟΝΙΚΗΣ
 ΔΗΜΟΤΙΚΗ / ΤΟΠΙΚΗ ΚΟΙΝΟΤΗΤΑ ΑΓΙΑΣ ΠΑΡΑΣΚΕΥΗΣ του Δήμου Θέρμης
 ΔΗΜΟΤΙΚΗ / ΤΟΠΙΚΗ ΚΟΙΝΟΤΗΤΑ ΑΓΙΟΥ ΑΝΤΩΝΙΟΥ του Δήμου Θέρμης
 ΔΗΜΟΤΙΚΗ / ΤΟΠΙΚΗ ΚΟΙΝΟΤΗΤΑ ΒΑΣΙΛΙΚΩΝ του Δήμου Θέρμης
 ΔΗΜΟΤΙΚΗ / ΤΟΠΙΚΗ ΚΟΙΝΟΤΗΤΑ ΕΠΑΝΟΜΗΣ του Δήμου Φεριακού
 ΔΗΜΟΤΙΚΗ / ΤΟΠΙΚΗ ΚΟΙΝΟΤΗΤΑ ΘΕΡΜΗΣ του Δήμου Θέρμης
 ΔΗΜΟΤΙΚΗ / ΤΟΠΙΚΗ ΚΟΙΝΟΤΗΤΑ ΚΑΡΔΙΑΣ του Δήμου Θέρμης
 ΔΗΜΟΤΙΚΗ / ΤΟΠΙΚΗ ΚΟΙΝΟΤΗΤΑ ΚΑΤΑ ΣΧΟΛΑΡΙΟΥ του Δήμου Θέρμης
 ΔΗΜΟΤΙΚΗ / ΤΟΠΙΚΗ ΚΟΙΝΟΤΗΤΑ ΛΙΒΑΔΙΟΥ του Δήμου Θέρμης
 ΔΗΜΟΤΙΚΗ / ΤΟΠΙΚΗ ΚΟΙΝΟΤΗΤΑ ΜΕΣΗΜΕΡΙΟΥ του Δήμου Φεριακού
 ΔΗΜΟΤΙΚΗ / ΤΟΠΙΚΗ ΚΟΙΝΟΤΗΤΑ ΝΕΑΣ ΡΑΛΔΕΣΤΟΥ του Δήμου Θέρμης
 ΔΗΜΟΤΙΚΗ / ΤΟΠΙΚΗ ΚΟΙΝΟΤΗΤΑ ΝΕΟΥ ΡΥΣΙΟΥ του Δήμου Θέρμης
 ΔΗΜΟΤΙΚΗ / ΤΟΠΙΚΗ ΚΟΙΝΟΤΗΤΑ ΠΕΡΙΣΤΕΡΑΣ του Δήμου Θέρμης
 ΔΗΜΟΤΙΚΗ / ΤΟΠΙΚΗ ΚΟΙΝΟΤΗΤΑ ΠΛΑΤΥΑΡΙΟΥ του Δήμου Θέρμης
 ΔΗΜΟΤΙΚΗ / ΤΟΠΙΚΗ ΚΟΙΝΟΤΗΤΑ ΠΥΛΑΙΑΣ του Δήμου Πυλαίας - Χορτιάτη
 ΔΗΜΟΤΙΚΗ / ΤΟΠΙΚΗ ΚΟΙΝΟΤΗΤΑ ΣΟΥΡΩΤΗΣ του Δήμου Θέρμης
 ΔΗΜΟΤΙΚΗ / ΤΟΠΙΚΗ ΚΟΙΝΟΤΗΤΑ ΤΑΓΑΡΑΔΩΝ του Δήμου Θέρμης
 ΔΗΜΟΤΙΚΗ / ΤΟΠΙΚΗ ΚΟΙΝΟΤΗΤΑ ΤΡΙΛΟΦΟΥ του Δήμου Θέρμης
 ΔΗΜΟΤΙΚΗ / ΤΟΠΙΚΗ ΚΟΙΝΟΤΗΤΑ ΧΟΡΤΙΑΤΗ του Δήμου Πυλαίας - Χορτιάτη

ΕΘΝΙΚΟ ΤΥΠΟΓΡΑΦΕΙΟ
 Για τεχνικούς λόγους στο σχεδιάγραμμα,
 από το ηλεκτρονικό αρχείο, έγινε
 σμίκρυνση κατά ποσοστό **39%**



ΜΕΡΙΚΟΣ ΚΥΡΩΜΕΝΟΣ ΔΑΣΙΚΟΣ ΧΑΡΤΗΣ
 ΚΛΙΜΑΚΑ: 1:20.000
 ΦΩΤΟΓΡΑΦΙΑ: 2015 - 2016





ΥΠΟΜΗΧΙΑ

Δασικός Χάρτης



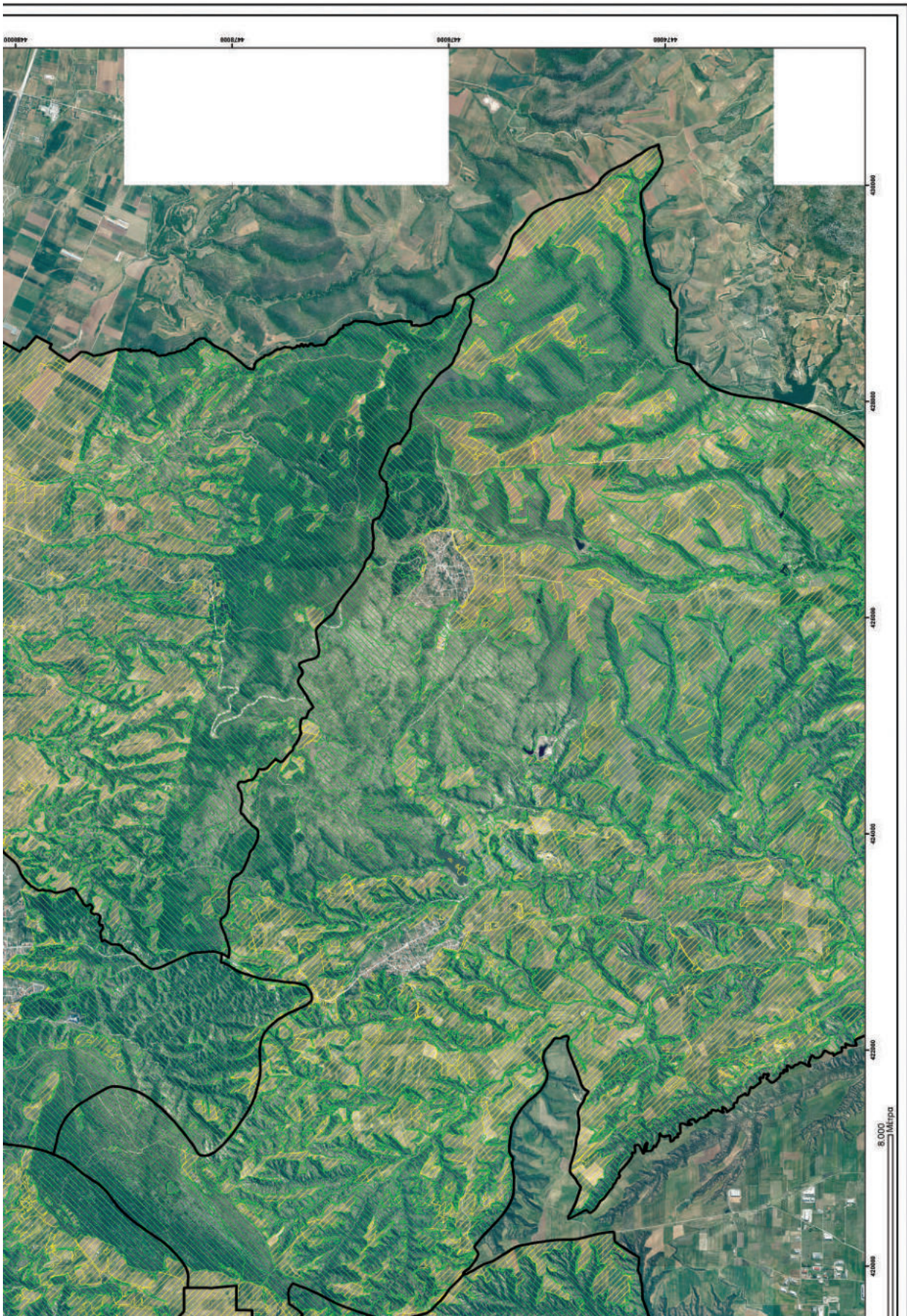
ΔΑΣΙΚΕΣ ΕΝ ΓΕΝΕΙ ΕΚΤΑΣΕΙΣ ΤΩΝ ΠΑΡ. 1, 2, 3, 4 ΚΑΙ 5 ΑΡΘΡΟΥ 3 Ν.668/1979

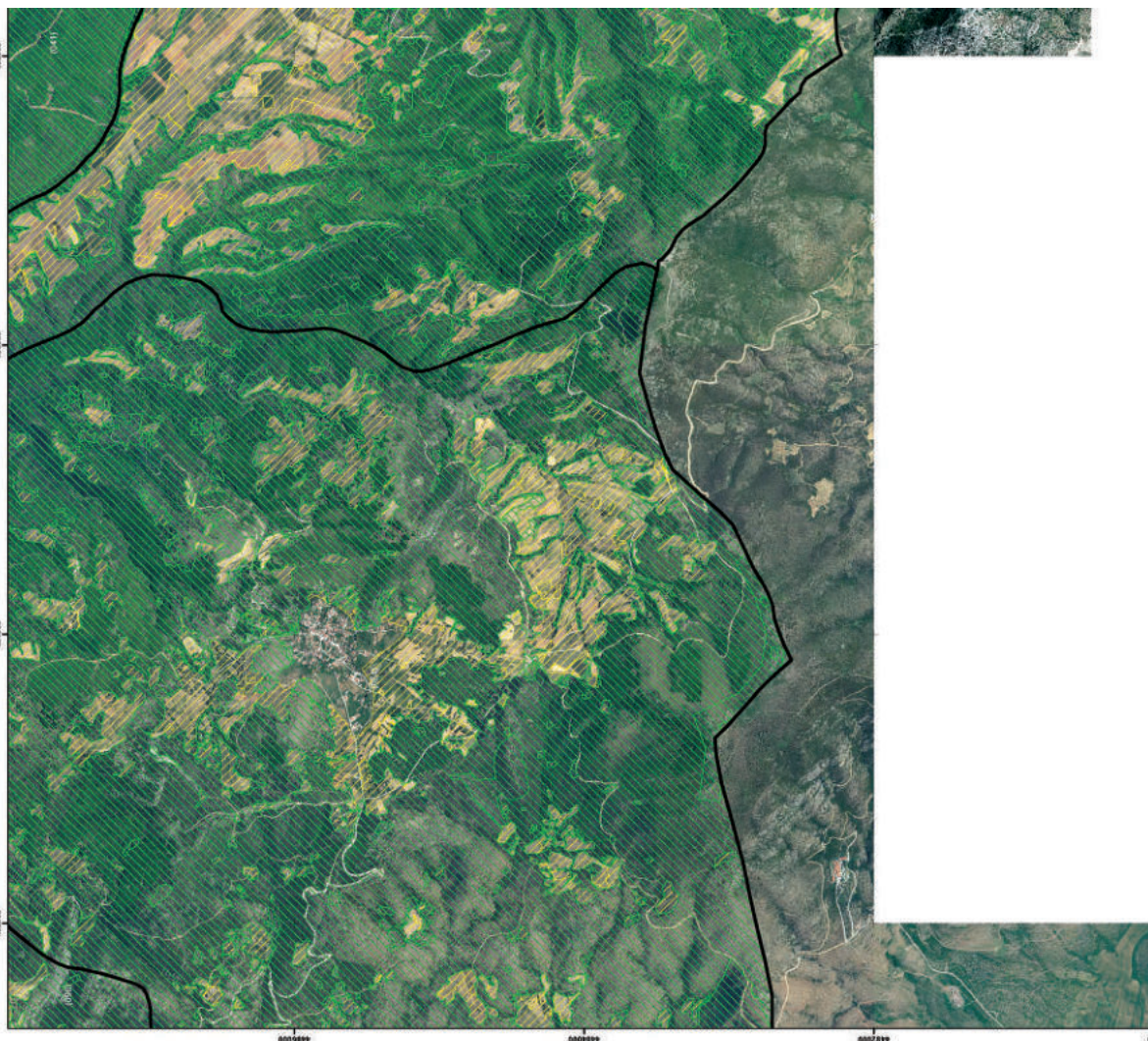
ΕΚΤΑΣΕΙΣ ΠΟΥ ΔΕΝ ΔΕΠΟΤΑΝΤΑΙ ΑΠΟ ΤΙΣ ΔΙΑΤΑΞΕΙΣ ΔΑΣΙΚΗΣ ΝΟΜΟΘΕΣΙΑΣ

ΑΙΜΙΛΙΑ ΓΕΩΡΓΙΑΔΙ
ΔΑΣΟΛΟΓΟΣ
ΑΚΡΙΒΕΣ ΑΝΤΙΓΡΑΦΟ
01.11.2022 18:05

ΓΕΩΡΓΙΟΠΚΕ
ΠΤΟΧΕΣ ΠΟΡΕΥΣΗ ΔΙΕΥΘΥΝΣΗΣ ΔΑΣΩΝ
ΘΕΣΣΑΛΟΝΙΚΗΣ (Α.Δ.Α. Π.Δ.Υ.Β.Δ.Ε.Σ.Π.Δ.Χ.Τ.Θ)

ΕΠΙΣΥΝΑΠΤΕΤΑΙ
ΣΤΗΝ ΥΠ'ΑΡΙΘΜ 372158/21-10-2022 ΑΠΟΦΑΣΗ
ΓΕΝΙΚΟΥ ΓΡΑΜΜΑΤΕΑ ΔΑΣΩΝ



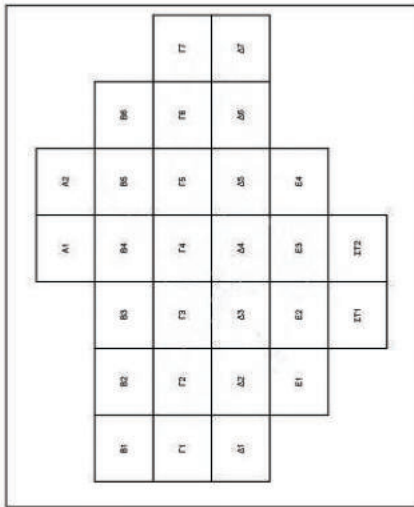


ΕΛΛΗΝΙΚΗ ΔΗΜΟΚΡΑΤΙΑ
 ΥΠΟΥΡΓΕΙΟ ΠΕΡΙΒΑΛΛΟΝΤΟΣ & ΕΝΕΡΓΕΙΑΣ
 ΕΠΙΘΕΩΡΗΣΗ ΕΦΑΡΜΟΓΗΣ ΔΑΣΙΚΗΣ ΠΟΛΙΤΙΚΗΣ ΜΑΚΕΔΟΝΙΑΣ - ΘΡΑΚΗΣ
 ΔΙΕΥΘΥΝΣΗ ΔΑΣΩΝ ΘΕΣΣΑΛΟΝΙΚΗΣ




ΠΕΡΙΦΕΡΕΙΑΚΗ ΕΝΟΤΗΤΑ (ΠΡΩΤΙΝ ΝΟΜΟΣ) ΘΕΣΣΑΛΟΝΙΚΗΣ
 ΔΗΜΟΤΙΚΗ / ΤΟΠΙΚΗ ΚΟΙΝΟΤΗΤΑ ΑΔΑΜΙ του Δήμου Λαγκαδά
 ΔΗΜΟΤΙΚΗ / ΤΟΠΙΚΗ ΚΟΙΝΟΤΗΤΑ ΖΑΓΚΛΙΒΕΡΙΟΥ του Δήμου Λαγκαδά
 ΔΗΜΟΤΙΚΗ / ΤΟΠΙΚΗ ΚΟΙΝΟΤΗΤΑ ΚΑΛΑΜΑΤΟΥ του Δήμου Λαγκαδά
 ΔΗΜΟΤΙΚΗ / ΤΟΠΙΚΗ ΚΟΙΝΟΤΗΤΑ ΛΙΒΑΔΙΟΥ του Δήμου Θέρμης
 ΔΗΜΟΤΙΚΗ / ΤΟΠΙΚΗ ΚΟΙΝΟΤΗΤΑ ΠΕΡΙΣΤΕΡΑΣ του Δήμου Θέρμης
 ΔΗΜΟΤΙΚΗ / ΤΟΠΙΚΗ ΚΟΙΝΟΤΗΤΑ ΠΕΤΡΟΚΕΡΑΣΣΩΝ του Δήμου Λαγκαδά

ΕΘΝΙΚΟ ΤΥΠΟΓΡΑΦΕΙΟ
 Για τεχνικούς λόγους στο σχεδιάγραμμα,
 από το ηλεκτρονικό αρχείο, έγινε
 σμίκρυνση κατά ποσοστό **39%**

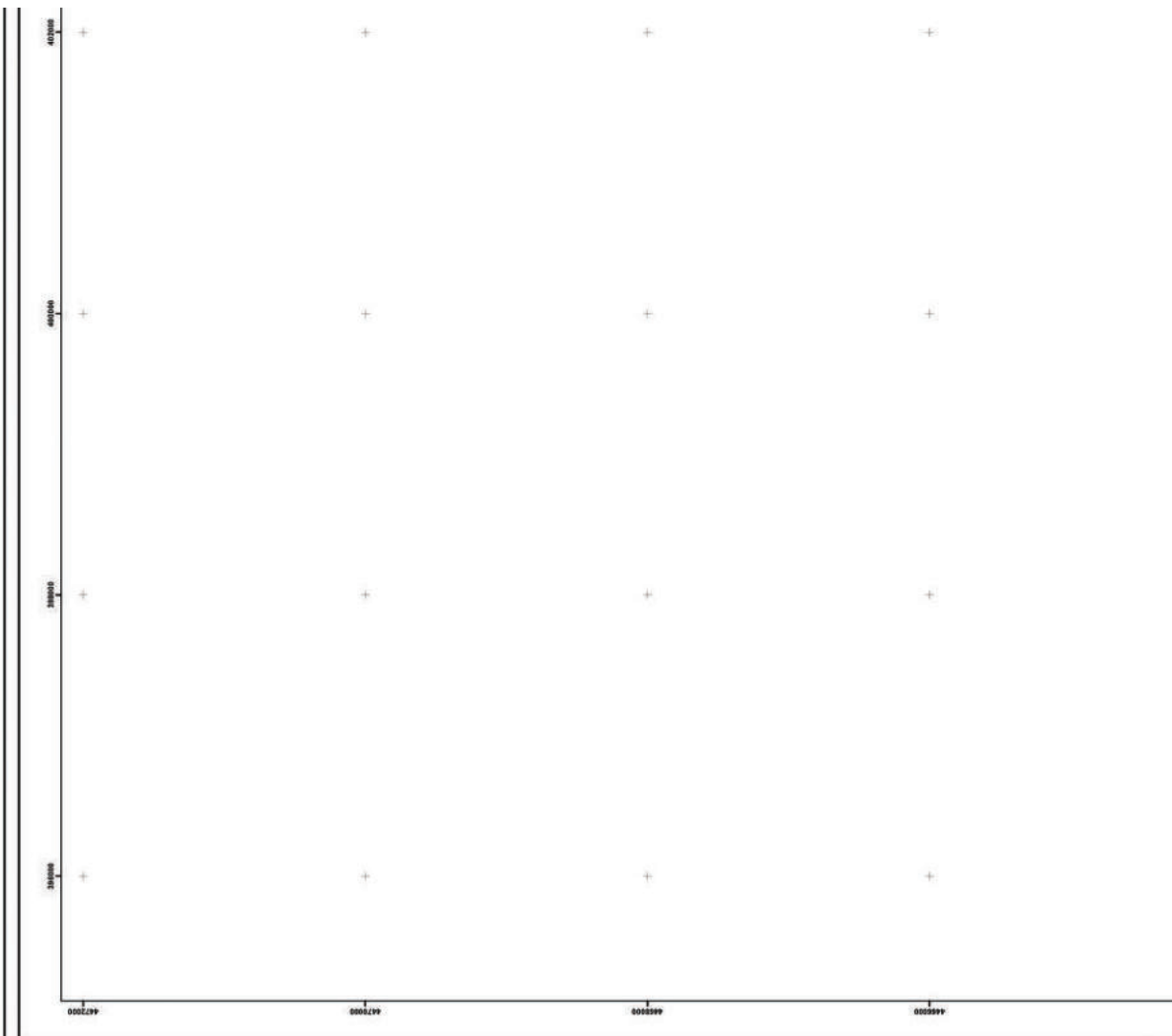


ΜΕΡΙΚΩΣ ΚΥΡΩΜΕΝΟΣ ΔΑΣΙΚΟΣ ΧΑΡΤΗΣ
 ΚΛΙΜΑΚΑ: 1:20.000
 ΦΩΤΟΓΡΑΦΙΑ: 2015 - 2016







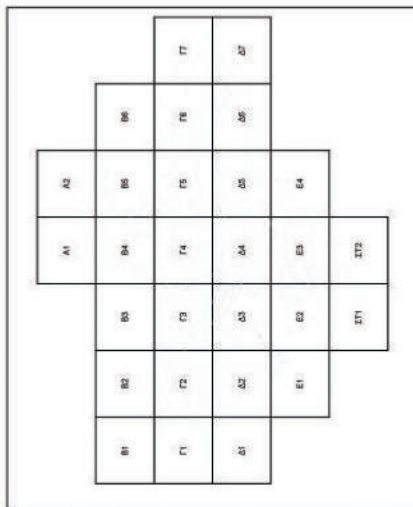


ΕΛΛΗΝΙΚΗ ΔΗΜΟΚΡΑΤΙΑ
 ΥΠΟΥΡΓΕΙΟ ΠΕΡΙΒΑΛΛΟΝΤΟΣ & ΕΝΕΡΓΕΙΑΣ
 ΕΠΙΘΕΩΡΗΣΗ ΕΦΑΡΜΟΓΗΣ ΔΑΣΙΚΗΣ ΠΟΛΙΤΙΚΗΣ ΜΑΚΕΔΟΝΙΑΣ - ΘΡΑΚΗΣ
 ΔΙΕΥΘΥΝΣΗ ΔΑΣΩΝ ΘΕΣΣΑΛΟΝΙΚΗΣ




ΠΕΡΙΦΕΡΕΙΑΚΗ ΕΝΟΤΗΤΑ (ΠΡΩΤΩΝ ΝΟΜΩΣ) ΘΕΣΣΑΛΟΝΙΚΗΣ
 ΔΗΜΟΤΙΚΗ / ΤΟΠΙΚΗ ΚΟΙΝΟΤΗΤΑ ΕΠΑΛΟΜΗΣ του Δήμου Θερμαϊκού


ΕΘΝΙΚΟ ΤΥΠΟΓΡΑΦΕΙΟ
 Για τεχνικούς λόγους στο σχεδιάγραμμα,
 από το ηλεκτρονικό αρχείο, έγινε 39%
 σμίκρυνση κατά ποσοστό

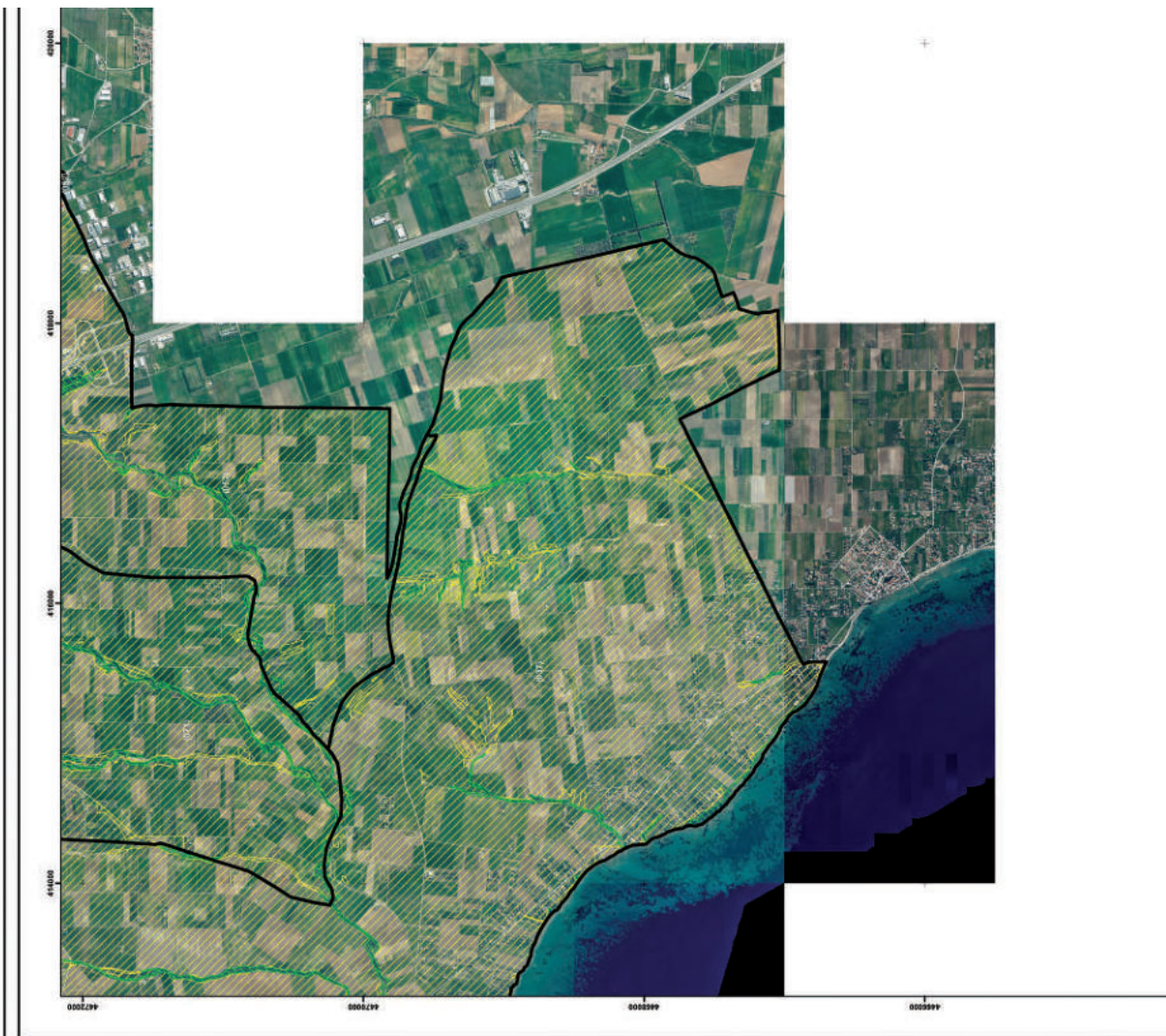


ΜΕΡΙΚΟΣ ΚΥΡΩΜΕΝΟΣ ΔΑΣΙΚΟΣ ΧΑΡΤΗΣ
 ΚΛΙΜΑΚΑ: 1:20.000
 ΦΩΤΟΓΡΑΦΙΑ: 2015 - 2016









ΕΛΛΗΝΙΚΗ ΔΗΜΟΚΡΑΤΙΑ
ΥΠΟΥΡΓΕΙΟ ΠΕΡΙΒΑΛΛΟΝΤΟΣ & ΕΝΕΡΓΕΙΑΣ
ΕΠΙΘΕΩΡΗΣΗ ΕΦΑΡΜΟΓΗΣ ΔΑΣΙΚΗΣ ΠΟΛΙΤΙΚΗΣ ΜΑΚΕΔΟΝΙΑΣ - ΘΡΑΚΗΣ
ΔΙΕΥΘΥΝΣΗ ΔΑΣΩΝ ΘΕΣΣΑΛΟΝΙΚΗΣ





ΠΕΡΙΦΕΡΕΙΑΚΗ ΕΝΟΤΗΤΑ (ΠΡΩΤΙΝ ΝΟΜΟΣ) ΘΕΣΣΑΛΟΝΙΚΗΣ
ΔΗΜΟΤΙΚΗ / ΤΟΠΙΚΗ ΚΟΙΝΟΤΗΤΑ ΑΓΙΟΥ ΑΝΤΩΝΙΟΥ του Δήμου Θέρμης
ΔΗΜΟΤΙΚΗ / ΤΟΠΙΚΗ ΚΟΙΝΟΤΗΤΑ ΕΠΑΝΟΜΗΣ του Δήμου Θερμαϊκού
ΔΗΜΟΤΙΚΗ / ΤΟΠΙΚΗ ΚΟΙΝΟΤΗΤΑ ΚΑΤΩ ΣΧΟΛΑΡΙΟΥ του Δήμου Θέρμης
ΔΗΜΟΤΙΚΗ / ΤΟΠΙΚΗ ΚΟΙΝΟΤΗΤΑ ΜΕΣΣΗΜΕΡΙΟΥ του Δήμου Θερμαϊκού

ΕΘΝΙΚΟ ΤΥΠΟΓΡΑΦΕΙΟ
Για τεχνικούς λόγους στο σχεδιάγραμμα,
από το ηλεκτρονικό αρχείο, έγινε
σμίκρυνση κατά ποσοστό **39%**

				A1	A2				
B1	B2	B3	B4	B5	B6				
Γ1	Γ2	Γ3	Γ4	Γ5	Γ6	Γ7			
Δ1	Δ2	Δ3	Δ4	Δ5	Δ6	Δ7			
	E1	E2	E3	E4					
			ΣΤ1						

ΜΕΡΙΚΩΣ ΚΥΡΩΜΕΝΟΣ ΔΑΣΙΚΟΣ ΧΑΡΤΗΣ
ΚΛΙΜΑΚΑ: 1:20.000
ΦΩΤΟΓΡΑΦΙΑ: 2015 - 2016





0008997	0008997	0008997	0008997	42100
+	+	+	+	42100
+	+	+	+	42100
+	+	+	+	42100
+	+	+	+	42100
+	+	+	+	42100
+	+	+	+	42100 5.000 Μέτρα

Η απόφαση αυτή να δημοσιευθεί στην Εφημερίδα της Κυβερνήσεως.

Θεσσαλονίκη, 21 Οκτωβρίου 2022

Ο Γενικός Γραμματέας Δασών

ΚΩΝΣΤΑΝΤΙΝΟΣ ΑΡΑΒΩΣΗΣ



ΕΘΝΙΚΟ ΤΥΠΟΓΡΑΦΕΙΟ

Το Εθνικό Τυπογραφείο αποτελεί δημόσια υπηρεσία υπαγόμενη στην Προεδρία της Κυβέρνησης και έχει την ευθύνη τόσο για τη σύνταξη, διαχείριση, εκτύπωση και κυκλοφορία των Φύλλων της Εφημερίδας της Κυβερνήσεως (ΦΕΚ), όσο και για την κάλυψη των εκτυπωτικών - εκδοτικών αναγκών του δημοσίου και του ευρύτερου δημόσιου τομέα (ν. 3469/2006/Α' 131 και π.δ. 29/2018/Α' 58).

1. ΦΥΛΛΟ ΤΗΣ ΕΦΗΜΕΡΙΔΑΣ ΤΗΣ ΚΥΒΕΡΝΗΣΕΩΣ (ΦΕΚ)

- Τα **ΦΕΚ σε ηλεκτρονική μορφή** διατίθενται δωρεάν στο **www.et.gr**, την επίσημη ιστοσελίδα του Εθνικού Τυπογραφείου. Όσα ΦΕΚ δεν έχουν ψηφιοποιηθεί και καταχωριστεί στην ανωτέρω ιστοσελίδα, ψηφιοποιούνται και αποστέλλονται επίσης δωρεάν με την υποβολή αίτησης, για την οποία αρκεί η συμπλήρωση των αναγκαίων στοιχείων σε ειδική φόρμα στον ιστότοπο **www.et.gr**.
- Τα **ΦΕΚ σε έντυπη μορφή** διατίθενται σε μεμονωμένα φύλλα είτε απευθείας από το Τμήμα Πωλήσεων και Συνδρομητών, είτε ταχυδρομικά με την αποστολή αιτήματος παραγγελίας μέσω των ΚΕΠ, είτε με ετήσια συνδρομή μέσω του Τμήματος Πωλήσεων και Συνδρομητών. Το κόστος ενός ασπρόμαυρου ΦΕΚ από 1 έως 16 σελίδες είναι 1,00 €, αλλά για κάθε επιπλέον οκτασέλιδο (ή μέρος αυτού) προσαυξάνεται κατά 0,20 €. Το κόστος ενός έγχρωμου ΦΕΚ από 1 έως 16 σελίδες είναι 1,50 €, αλλά για κάθε επιπλέον οκτασέλιδο (ή μέρος αυτού) προσαυξάνεται κατά 0,30 €. Το τεύχος Α.Σ.Ε.Π. διατίθεται δωρεάν.

• Τρόποι αποστολής κειμένων προς δημοσίευση:

- A. Τα κείμενα προς δημοσίευση στο ΦΕΚ, από τις υπηρεσίες και τους φορείς του δημοσίου, αποστέλλονται ηλεκτρονικά στη διεύθυνση **webmaster.et@et.gr** με χρήση προηγμένης ψηφιακής υπογραφής και χρονοσήμανσης.
- B. Κατ' εξαίρεση, όσοι πολίτες δεν διαθέτουν προηγμένη ψηφιακή υπογραφή μπορούν είτε να αποστέλλουν ταχυδρομικά, είτε να καταθέτουν με εκπρόσωπό τους κείμενα προς δημοσίευση εκτυπωμένα σε χαρτί στο Τμήμα Παραλαβής και Καταχώρισης Δημοσιευμάτων.

- Πληροφορίες, σχετικά με την αποστολή/κατάθεση εγγράφων προς δημοσίευση, την ημερήσια κυκλοφορία των Φ.Ε.Κ., με την πώληση των τευχών και με τους ισχύοντες τιμοκαταλόγους για όλες τις υπηρεσίες μας, περιλαμβάνονται στον ιστότοπο (**www.et.gr**). Επίσης μέσω του ιστότοπου δίδονται πληροφορίες σχετικά με την πορεία δημοσίευσης των εγγράφων, με βάση τον Κωδικό Αριθμό Δημοσιεύματος (ΚΑΔ). Πρόκειται για τον αριθμό που εκδίδει το Εθνικό Τυπογραφείο για όλα τα κείμενα που πληρούν τις προϋποθέσεις δημοσίευσης.

2. ΕΚΤΥΠΩΤΙΚΕΣ - ΕΚΔΟΤΙΚΕΣ ΑΝΑΓΚΕΣ ΤΟΥ ΔΗΜΟΣΙΟΥ

Το Εθνικό Τυπογραφείο ανταποκρινόμενο σε αιτήματα υπηρεσιών και φορέων του δημοσίου αναλαμβάνει να σχεδιάσει και να εκτυπώσει έντυπα, φυλλάδια, βιβλία, αφίσες, μπλοκ, μηχανογραφικά έντυπα, φακέλους για κάθε χρήση, κ.ά.

Επίσης σχεδιάζει ψηφιακές εκδόσεις, λογότυπα και παράγει οπτικοακουστικό υλικό.

Ταχυδρομική Διεύθυνση: Καποδιστρίου 34, τ.κ. 10432, Αθήνα

Ιστότοπος: **www.et.gr**

ΤΗΛΕΦΩΝΙΚΟ ΚΕΝΤΡΟ: 210 5279000 - fax: 210 5279054

Πληροφορίες σχετικά με την λειτουργία του ιστότοπου: **helpdesk.et@et.gr**

ΕΞΥΠΗΡΕΤΗΣΗ ΚΟΙΝΟΥ

Πωλήσεις - Συνδρομές: (Ισόγειο, τηλ. 210 5279178 - 180)

Πληροφορίες: (Ισόγειο, Γρ. 3 και τηλεφ. κέντρο 210 5279000)

Παραλαβή Δημ. Ύλης: (Ισόγειο, τηλ. 210 5279167, 210 5279139)

Αποστολή ψηφιακά υπογεγραμμένων εγγράφων προς δημοσίευση στο ΦΕΚ: **webmaster.et@et.gr**

Ωράριο για το κοινό: Δευτέρα ως Παρασκευή: 8:00 - 13:30

Πληροφορίες για γενικό πρωτόκολλο και αλληλογραφία: **grammateia@et.gr**

Πείτε μας τη γνώμη σας,

για να βελτιώσουμε τις υπηρεσίες μας, συμπληρώνοντας την ειδική φόρμα στον ιστότοπό μας.

